

001521 Litvínov-Brandov-Olbernhau

Platí od 15.12.2019 do 30.6.2024

Přepřevu zajišťuje: Dopravní společnost Ústeckého kraje, příspěvková organizace, Velká hradební 3118/48, 400 01 Ústí nad Labem, <https://www.ds-uk.cz/>, info@ds-uk.cz



km	TPZ	Tč		121	101	165	103	167	105	151	153	107	109	155	157	111	113	159	115	169	117	119	163	
0	0	221	1	od Litvínov,nádraží	4 56	5 56	6 25	6 48	8 05	8 05	10 05	10 05	12 05	12 05	14 05	14 05	15 15	16 05	16 35	...	18 05	18 05	20 05	20 05
1	2	221	2	Litvínov,nám.Míru	4 58	5 58	6 07	6 50	8 07	8 07	10 07	10 07	12 07	12 07	14 07	14 07	15 17	16 07	16 37	...	18 07	18 07	20 07	20 07
1	2	221	3	Litvínov,Máj věž.domy	5 00	6 00	6 09	6 52	8 09	8 09	10 09	10 09	12 09	12 09	14 09	14 09	15 19	16 09	16 39	...	18 09	18 09	20 09	20 09
2	3	221	4	Litvínov,Krušnohor	5 01	6 01	6 10	6 53	8 10	8 10	10 10	10 10	12 10	12 10	14 10	14 10	15 20	16 10	16 40	...	18 10	18 10	20 10	20 10
3	4	221	5	Hamr,škola	5 03	6 03	6 12	6 55	8 12	8 12	10 12	10 12	12 12	12 12	14 12	14 12	15 22	16 12	16 42	...	18 12	18 12	20 12	20 12
4	5	221	6	Hamr	5 05	6 05	6 14	6 57	8 14	8 14	10 14	10 14	12 14	12 14	14 14	14 14	15 24	16 14	16 44	...	18 14	18 14	20 14	20 14
5	6	221	7	Janov	5 07	6 07	6 16	6 59	8 16	8 16	10 16	10 16	12 16	12 16	14 16	14 16	15 26	16 16	16 46	...	18 16	18 16	20 16	20 16
7	8	221	8	Horní Jiřetín,rozc.0.2	5 10	6 10	6 19	7 02	8 19	8 19	10 19	10 19	12 19	12 19	14 19	14 19	15 29	16 19	16 49	...	18 19	18 19	20 19	20 19
7	8	221	9	Horní Jiřetín,Triola	5 11	6 11	6 20	7 03	8 20	8 20	10 20	10 20	12 20	12 20	14 20	14 20	15 30	16 20	16 50	...	18 20	18 20	20 20	20 20
11	12	252	10	Nová Ves v Horách,Mikulovice	5 16	6 16	6 25	7 08	8 25	8 25	10 25	10 25	12 25	12 25	14 25	14 25	15 35	16 25	16 55	...	18 25	18 25	20 25	20 25
12	13	252	11	Nová Ves v Horách,Mikulovice,u domku	5 18	6 18	6 27	7 10	8 27	8 27	10 27	10 27	12 27	12 27	14 27	14 27	15 37	16 27	16 57	...	18 27	18 27	20 27	20 27
13	14	252	12	Nová Ves v Horách	5 20	6 20	6 29	7 12	8 29	8 29	10 29	10 29	12 29	12 29	14 29	14 29	15 39	16 29	16 59	...	18 29	18 29	20 29	20 29
13	14	252	13	Nová Ves v Horách,ObU	5 21	6 21	6 30	7 13	8 30	8 30	10 30	10 30	12 30	12 30	14 30	14 30	15 40	16 30	17 00	...	18 30	18 30	20 30	20 30
14	15	252	14	Nová Ves v Horách,u hřbitova	5 22	6 22	6 31	7 14	8 31	8 31	10 31	10 31	12 31	12 31	14 31	14 31	15 41	16 31	17 01	...	18 31	18 31	20 31	20 31
14	15	252	15	Nová Ves v Horách,u rybníčku	5 23	6 23	6 32	7 15	8 32	8 32	10 32	10 32	12 32	12 32	14 32	14 32	15 42	16 32	17 02	...	18 32	18 32	20 32	20 32
15	16	252	16	Nová Ves v Horách,hranice	5 24	6 24	6 33	7 16	8 33	8 33	10 33	10 33	12 33	12 33	14 33	14 33	15 43	16 33	17 03	...	18 33	18 33	20 33	20 33
15	16	252	17	Nová Ves v Horách,u rybníčku	5 25	6 25	6 34	7 17	8 34	8 34	10 34	10 34	12 34	12 34	14 34	14 34	15 44	16 34	17 04	...	18 34	18 34	20 34	20 34
16	17	252	18	Nová Ves v Horách,u hřbitova	5 26	6 26	6 35	7 18	8 35	8 35	10 35	10 35	12 35	12 35	14 35	14 35	15 45	16 35	17 05	...	18 35	18 35	20 35	20 35
17	18	252	19	Nová Ves v Horách,ObU	5 27	6 27	6 36	7 19	8 36	8 36	10 36	10 36	12 36	12 36	14 36	14 36	15 46	16 36	17 06	...	18 36	18 36	20 36	20 36
17	18	252	20	Nová Ves v Horách,kříž	5 28	6 28	6 37	7 20	8 37	8 37	10 37	10 37	12 37	12 37	14 37	14 37	15 47	16 37	17 07	...	18 37	18 37	20 37	20 37
17	18	252	21	Nová Ves v Horách,Mikulovice,rozc.	5 29	6 29	6 38	7 21	8 38	8 38	10 38	10 38	12 38	12 38	14 38	14 38	15 48	16 38	17 08	...	18 38	18 38	20 38	20 38
20	21	253	22	Hora Sv.Kateřiny,předávací stanice	5 32	6 32	6 41	7 24	8 41	8 41	10 41	10 41	12 41	12 41	14 41	14 41	15 51	16 41	17 11	...	18 41	18 41	20 41	20 41
21	22	253	23	Hora Sv.Kateřiny,pož.zbroj	5 33	6 33	6 42	7 25	8 42	8 42	10 42	10 42	12 42	12 42	14 42	14 42	15 52	16 42	17 12	...	18 42	18 42	20 42	20 42
22	23	253	24	Hora Sv.Kateřiny,nám.	5 34	6 34	6 43	7 26	8 43	8 43	10 43	10 43	12 43	12 43	14 43	14 43	15 53	16 43	17 13	...	18 43	18 43	20 43	20 43
22	23	253	25	Hora Sv.Kateřiny,pož.zbroj	5 35	6 35	6 44	7 27	8 44	8 44	10 44	10 44	12 44	12 44	14 44	14 44	15 54	16 44	17 14	...	18 44	18 44	20 44	20 44
23	24	253	26	Hora Sv.Kateřiny,předávací stanice	5 36	6 36	6 45	7 28	8 45	8 45	10 45	10 45	12 45	12 45	14 45	14 45	15 55	16 45	17 15	...	18 45	18 45	20 45	20 45
24	25	253	27	Hora Sv.Kateřiny,Pachenkov	5 37	6 37	6 46	7 29	8 46	8 46	10 46	10 46	12 46	12 46	14 46	14 46	15 56	16 46	17 16	...	18 46	18 46	20 46	20 46
25	26	253	28	Hora Sv.Kateřiny,rozc.Malý Háj	5 38	6 38	6 47	7 30	8 47	8 47	10 47	10 47	12 47	12 47	14 47	14 47	15 57	16 47	17 17	...	18 47	18 47	20 47	20 47
26	27	253	29	Hora Sv.Kateřiny,SUS	5 40	6 40	6 49	7 32	8 49	8 49	10 49	10 49	12 49	12 49	14 49	14 49	15 59	16 49	17 19	...	18 49	18 49	20 49	20 49
26	27	253	30	Hora Sv.Kateřiny,Dolní	5 41	6 41	6 50	7 33	8 50	8 50	10 50	10 50	12 50	12 50	14 50	14 50	16 00	16 50	17 20	...	18 50	18 50	20 50	20 50
26	28	253	31	Hora Sv.Kateřiny,u hraničního přechodu	5 42	6 42	6 51	7 34	8 51	8 51	10 51	10 51	12 51	12 51	14 51	14 51	16 01	16 51	17 21	...	18 51	18 51	20 51	20 51
28	29	253	32	Hora Sv.Kateřiny,Na Pile	5 44	6 44	6 53	7 36	8 53	8 53	10 53	10 53	12 53	12 53	14 53	14 53	16 03	16 53	17 23	...	18 53	18 53	20 53	20 53
30	31	254	33	Brandov	5 46	6 46	6 55	7 38	8 55	8 55	10 55	10 55	12 55	12 55	14 55	14 55	16 05	16 55	17 25	...	18 55	18 55	20 55	20 55
31	32	254	34	Brandov,u kostela	5 47	6 47	6 56	7 39	8 56	8 56	10 56	10 56	12 56	12 56	14 56	14 56	16 06	16 56	17 26	...	18 56	18 56	20 56	20 56
31	32	254	35	Brandov,ObU	5 48	6 48	6 57	7 40	8 57	8 57	10 57	10 57	12 57	12 57	14 57	14 57	16 07	16 57	17 27	...	18 57	18 57	20 57	20 57
32	33	254	36	Brandov,odb.Kolonie	5 49	6 49	6 58	7 41	8 58	8 58	10 58	10 58	12 58	12 58	14 58	15 01	16 08	16 58	17 28	...	18 58	18 58	20 58	20 58
32	33	254	37	Brandov,u hřiště	5 50	6 50	6 59	7 42	8 59	8 59	10 59	10 59	12 59	12 59	14 59	15 02	16 09	16 59	17 29	...	18 59	18 59	20 59	20 59
33	34	254	38	Brandov,Na Čáře	7 42	8 30	9 00	9 00	11 00	11 05	13 00	13 00	15 00	15 02	...	17 00	17 30	18 35
34	34	x39	39	Brandov,CLO	7 44	8 32	9 02	9 02	11 02	11 07	13 02	13 02	15 02	15 04	...	17 02	17 32	18 37
34	34	040	40	Olbernhau,ZOLL
34	35	041	41	Olbernhau,Grünthal,Bahnhof	§ 7 46	§ 8 34	§ 9 04	§ 9 04	§ 11 04	§ 11 09	§ 13 04	§ 13 04	§ 15 04	§ 15 06	...	§ 17 04	§ 17 34	§ 18 39
35	36	042	42	Olbernhau,Grünthal,Löser	§ 7 48	§ 8 36	§ 9 06	§ 9 06	§ 11 06	§ 11 11	§ 13 06	§ 13 06	§ 15 06	§ 15 08	...	§ 17 06	§ 17 36	§ 18 41
35	36	043	43	Olbernhau,Krankenhaus	§ 7 49	§ 8 37	§ 9 07	§ 9 07	§ 11 07	§ 11 12	§ 13 07	§ 13 07	§ 15 07	§ 15 09	...	§ 17 07	§ 17 37	§ 18 42
36	37	044	44	Olbernhau,Busbahnhof	§ 7 51	§ 8 39	§ 9 09	§ 9 09	§ 11 09	§ 11 14	§ 13 09	§ 13 09	§ 15 09	§ 15 11	...	§ 17 09	§ 17 39	§ 18 44
37	38	045	45	Olbernhau,Bahnhof	§ 7 53	§ 8 41	§ 9 11	§ 9 11	§ 11 11	§ 11 16	§ 13 11	§ 13 11	§ 15 11	§ 15 13	...	§ 17 11	§ 17 41	§ 18 46

☼ jede v pracovních dnech
 ☉ jede v sobotu
 † jede v neděli a ve státem uznané svátky
 † spoj zastávkou projíždí

§ v označených zastávkách není povolen nástup za účelem přepravy do shodně označených zastávek spoje
 ☾ spoj zastavuje jen pro vystupování na hraničním přech

pokračování

24 nejede 24.12.19
25 nejede 25.12.19, 1.1.20
31 nejede 31.12.19

 spoj 105 a 109 přepravuje jízdní kola od 1.7. do 31.8.2020, nejvýše 20 kol(a)
 spoj 151, 155 a 159 přepravuje jízdní kola od 10.4. do 28.9.2020, nejvýše 20 kol(a)

Na lince platí integrovaný tarif a smluvní přepravní podmínky Dopravy Ústeckého kraje.
Informace o tarifu a smluvních přepravních podmínkách jsou k dispozici ve vozidlech na lince.

001521 Litvínov-Brandov-Olbernhau

Platí od 15.12.2019 do 30.6.2024





Přepřevu zajišťuje: Dopravní společnost Ústeckého kraje, příspěvková organizace, Velká hradební 3118/48, 400 01 Ústí nad Labem, <https://www.ds-uk.cz/>, info@ds-uk.cz

opačný směr

km	TPZ	Tč		102	166	122	104	106	152	108	154	110	156	112	158	114	160	116	118	162	168	120	164	
0	045	od	Olbernhau, Bahnhof	§ 8 48	§ 8 49	§ 10 48	§ 10 49	§ 12 05	§ 12 49	§ 14 05	§ 14 49	§ 15 15	...	§ 16 49	§ 17 14	§ 18 48	§ 18 49	
1	044		Olbernhau, Busbahnhof	§ 8 50	§ 8 51	§ 10 50	§ 10 51	§ 12 07	§ 12 51	§ 14 07	§ 14 51	§ 15 17	...	§ 16 51	§ 17 16	§ 18 50	§ 18 51	
2	043		Olbernhau, Krankenhaus	§ 8 52	§ 8 53	§ 10 52	§ 10 53	§ 12 09	§ 12 53	§ 14 09	§ 14 53	§ 15 19	...	§ 16 53	§ 17 18	§ 18 52	§ 18 53	
2	042		Olbernhau, Grünthal, Löser	§ 8 53	§ 8 54	§ 10 53	§ 10 54	§ 12 10	§ 12 54	§ 14 10	§ 14 54	§ 15 20	...	§ 16 54	§ 17 19	§ 18 53	§ 18 54	
3	041		Olbernhau, Grünthal, Bahnhof	§ 8 55	§ 8 56	§ 10 55	§ 10 56	§ 12 12	§ 12 56	§ 14 12	§ 14 56	§ 15 22	...	§ 16 56	§ 17 21	§ 18 55	§ 18 56	
4	040		Olbernhau, ZOLL	CLO	
4	x39		Brandov, CLO	CLO	
4	254	38	Brandov, Na Čáře	§ 8 57	§ 8 58	§ 10 57	§ 10 58	§ 12 14	§ 12 58	§ 14 14	§ 14 58	§ 15 24	...	§ 16 58	§ 17 23	§ 18 57	§ 18 58	
5	254	37	Brandov, u hřiště	§ 8 59	§ 9 00	§ 10 59	§ 11 00	§ 12 16	§ 13 00	§ 14 16	§ 15 00	§ 15 26	...	§ 17 00	§ 17 25	§ 18 59	§ 19 00	
5	254	36	Brandov, odb, Kolonie	3 54	4 01	4 56	5 51	6 56	7 01	9 01	9 01	11 01	11 01	12 16	13 01	14 16	15 01	15 26	16 11	17 01	...	19 01	19 01
6	254	35	Brandov, ObÚ	3 55	4 02	4 57	5 52	6 57	7 02	9 02	9 02	11 02	11 02	12 17	13 02	14 17	15 02	15 27	16 12	17 02	...	19 02	19 02
6	254	34	Brandov, u kostela	3 56	4 03	4 58	5 53	6 58	7 03	9 03	9 03	11 03	11 03	12 18	13 03	14 18	15 03	15 28	16 13	17 03	...	19 03	19 03
7	254	33	Brandov	3 57	4 04	4 59	5 54	6 59	7 04	9 04	9 04	11 04	11 04	12 19	13 04	14 19	15 04	15 29	16 14	17 04	...	19 04	19 04
9	253	32	Hora Sv. Kateřiny, Na Pile	3 58	4 05	5 00	5 55	7 00	7 05	9 05	9 05	11 05	11 05	12 20	13 05	14 20	15 05	15 30	16 15	17 05	...	19 05	19 05
10	253	31	Hora Sv. Kateřiny, u hraničního přechodu	4 00	4 07	5 02	5 57	7 02	7 07	9 07	9 07	11 07	11 07	12 22	13 07	14 22	15 07	15 32	16 17	17 07	...	19 07	19 07
11	253	30	Hora Sv. Kateřiny, Dolní	4 02	4 09	5 04	5 59	7 04	7 09	9 09	9 09	11 09	11 09	12 24	13 09	14 24	15 09	15 34	16 19	17 09	...	19 09	19 09
12	253	29	Hora Sv. Kateřiny, SUS	4 03	4 10	5 05	6 00	7 05	7 10	9 10	9 10	11 10	11 10	12 25	13 10	14 25	15 10	15 35	16 20	17 10	...	19 10	19 10
12	253	28	Hora Sv. Kateřiny, rozc. Malý Háj	4 04	4 11	5 06	6 01	7 06	7 11	9 11	9 11	11 11	11 11	12 26	13 11	14 26	15 11	15 36	16 21	17 11	...	19 11	19 11
13	253	27	Hora Sv. Kateřiny, Pachenkov	4 06	4 13	5 08	6 03	7 08	7 13	9 13	9 13	11 13	11 13	12 28	13 13	14 28	15 13	15 38	16 23	17 13	...	19 13	19 13
14	253	26	Hora Sv. Kateřiny, předávací stanice	4 07	4 14	5 09	6 04	7 09	7 14	9 14	9 14	11 14	11 14	12 29	13 14	14 29	15 14	15 39	16 24	17 14	...	19 14	19 14
15	253	25	Hora Sv. Kateřiny, pož. zbroj	4 08	4 15	5 10	6 05	7 10	7 15	9 15	9 15	11 15	11 15	12 30	13 15	14 30	15 15	15 40	16 25	17 15	...	19 15	19 15
15	253	24	Hora Sv. Kateřiny, nám.	4 09	4 16	5 11	6 06	7 11	7 16	9 16	9 16	11 16	11 16	12 31	13 16	14 31	15 16	15 41	16 26	17 16	...	19 16	19 16
16	253	23	Hora Sv. Kateřiny, pož. zbroj	4 10	4 17	5 12	6 07	7 12	7 17	9 17	9 17	11 17	11 17	12 32	13 17	14 32	15 17	15 42	16 27	17 17	...	19 17	19 17
17	253	22	Hora Sv. Kateřiny, předávací stanice	4 11	4 18	5 13	6 08	7 13	7 18	9 18	9 18	11 18	11 18	12 33	13 18	14 33	15 18	15 43	16 28	17 18	...	19 18	19 18
20	252	21	Nová Ves v Horách, Mikulovice, rozc.	4 12	4 19	5 14	6 09	7 14	7 19	9 19	9 19	11 19	11 19	12 34	13 19	14 34	15 19	15 44	16 29	17 19	...	19 19	19 19
20	252	20	Nová Ves v Horách, křiž.	4 15	4 22	5 17	6 12	7 17	7 22	9 22	9 22	11 22	11 22	12 37	13 22	14 37	15 22	15 47	16 32	17 22	...	19 22	19 22
20	252	19	Nová Ves v Horách, ObÚ	4 16	4 23	5 18	6 13	7 18	7 23	9 23	9 23	11 23	11 23	12 38	13 23	14 38	15 23	15 48	16 33	17 23	...	19 23	19 23
21	252	18	Nová Ves v Horách, u hřbitova	4 17	4 24	5 19	6 14	7 19	7 24	9 24	9 24	11 24	11 24	12 39	13 24	14 39	15 24	15 49	16 34	17 24	...	19 24	19 24
22	252	17	Nová Ves v Horách, u rybníčku	4 18	4 25	5 20	6 15	7 20	7 25	9 25	9 25	11 25	11 25	12 40	13 25	14 40	15 25	15 50	16 35	17 25	...	19 25	19 25
22	252	16	Nová Ves v Horách, hranice	4 19	4 26	5 21	6 16	7 21	7 26	9 26	9 26	11 26	11 26	12 41	13 26	14 41	15 26	15 51	16 36	17 26	...	19 26	19 26
23	252	15	Nová Ves v Horách, u rybníčku	4 20	4 27	5 22	6 17	7 22	7 27	9 27	9 27	11 27	11 27	12 42	13 27	14 42	15 27	15 52	16 37	17 27	...	19 27	19 27
23	252	14	Nová Ves v Horách, u hřbitova	4 21	4 28	5 23	6 18	7 23	7 28	9 28	9 28	11 28	11 28	12 43	13 28	14 43	15 28	15 53	16 38	17 28	...	19 28	19 28
24	252	13	Nová Ves v Horách, ObÚ	4 22	4 29	5 24	6 19	7 24	7 29	9 29	9 29	11 29	11 29	12 44	13 29	14 44	15 29	15 54	16 39	17 29	...	19 29	19 29
24	252	12	Nová Ves v Horách	4 23	4 30	5 25	6 20	7 25	7 30	9 30	9 30	11 30	11 30	12 45	13 30	14 45	15 30	15 55	16 40	17 30	...	19 30	19 30
25	252	11	Nová Ves v Horách, Mikulovice, u domku	4 24	4 31	5 26	6 21	7 26	7 31	9 31	9 31	11 31	11 31	12 46	13 31	14 46	15 31	15 56	16 41	17 31	...	19 31	19 31
26	252	10	Nová Ves v Horách, Mikulovice	4 26	4 33	5 28	6 23	7 28	7 33	9 33	9 33	11 33	11 33	12 48	13 33	14 48	15 33	15 58	16 43	17 33	...	19 33	19 33
30	221	9	Horní Jiřetín, Triola	MHD	4 28	4 35	5 30	6 25	7 30	7 35	9 35	9 35	11 35	11 35	12 50	13 35	14 50	15 35	16 00	16 45	17 35	...	19 35	19 35
30	221	8	Horní Jiřetín, rozc. 0.2	MHD	4 33	4 40	5 35	6 30	7 35	7 40	9 40	9 40	11 40	11 40	12 55	13 40	14 55	15 40	16 05	16 50	17 40	...	19 40	19 40
32	221	7	Janov	MHD	4 34	4 41	5 36	6 31	7 36	7 41	9 41	9 41	11 41	11 41	12 56	13 41	14 56	15 41	16 06	16 51	17 41	...	19 41	19 41
33	221	6	Hamr	MHD	4 37	4 44	5 39	6 34	7 39	7 44	9 44	9 44	11 44	11 44	12 59	13 44	14 59	15 44	16 09	16 54	17 44	...	19 44	19 44
34	221	5	Hamr, škola	MHD	4 39	4 46	5 41	6 36	7 41	7 46	9 46	9 46	11 46	11 46	13 01	13 46	15 01	15 46	16 11	16 56	17 46	...	19 46	19 46
35	221	4	Litvínov, Krušnohor	MHD	4 41	4 48	5 43	6 38	7 43	7 48	9 48	9 48	11 48	11 48	13 03	13 48	15 03	15 48	16 13	16 58	17 48	...	19 48	19 48
36	221	3	Litvínov, Máj věž, domy	MHD	4 43	4 50	5 45	6 40	7 45	7 50	9 50	9 50	11 50	11 50	13 05	13 50	15 05	15 50	16 15	17 00	17 50	...	19 50	19 50
36	221	2	Litvínov, nám. Míru	MHD	4 44	4 51	5 46	6 41	7 46	7 51	9 51	9 51	11 51	11 51	13 06	13 51	15 06	15 51	16 16	17 01	17 51	...	19 51	19 51
38	221	1	Litvínov, nádraží	MHD	4 46	4 53	5 48	6 43	7 48	7 53	9 53	9 53	11 53	11 53	13 08	13 53	15 08	15 53	16 18	17 03	17 53	...	19 53	19 53
			Litvínov, nádraží	X WC MHD	4 48	4 55	5 50	6 45	7 50	7 55	9 55	9 55	11 55	11 55	13 10	13 55	15 10	15 55	16 20	17 05	17 55	...	19 55	19 55

† jede v pracovních dnech
 © jede v sobotu
 † jede v neděli a ve státem uznané svátky

opačný směr – pokračování

24 nejede 24.12.19
25 nejede 25.12.19, 1.1.20
31 nejede 31.12.19
 spoj 110 a 114 přepravuje jízdní kola od 1.7. do 31.8.2020, nejvýše 20 kol(a)
 spoj 156, 160 a 164 přepravuje jízdní kola od 10.4. do 28.9.2020, nejvýše 20 kol(a)
 spoj 166 a 166 zastávku Hora Sv.Kateřiny,předávací stanice obsluhuje jen na objednání Výstup nahlašte řidiči na spoji. Pro nástup je nutné zavolat min. 60 min.před odjezdem ze zastávky na tel.773740331
 spoj 166 a 166 zastávku Hora Sv.Kateřiny,pož.zbroj. obsluhuje jen na objednání Výstup nahlašte řidiči na spoji. Pro nástup je nutné zavolat min. 60 min.před odjezdem ze zastávky na tel.773740331

Na lince platí integrovaný tarif a smluvní přepravní podmínky Dopravy Ústeckého kraje.
Informace o tarifu a smluvních přepravních podmínkách jsou k dispozici ve vozidlech na lince.



spoj 166 zastávku Hora Sv.Kateřiny,nám. obsluhuje jen na objednání Výstup nahlašte řidiči na spoji. Pro nástup je nutné zavolat min. 60 min.před odjezdem ze zastávky na tel.773740331
spoj 166 a 166 zastávku Nová Ves v Horách,ObÚ obsluhuje jen na objednání Výstup nahlašte řidiči na spoji. Pro nástup je nutné zavolat min. 60 min.před odjezdem ze zastávky na tel.773740331
spoj 166 a 166 zastávku Nová Ves v Horách,u hřbitova obsluhuje jen na objednání Výstup nahlašte řidiči na spoji. Pro nástup je nutné zavolat min. 60 min.před odjezdem ze zastávky na tel.773740331
spoj 166 a 166 zastávku Nová Ves v Horách,u rybníčku obsluhuje jen na objednání Výstup nahlašte řidiči na spoji. Pro nástup je nutné zavolat min. 60 min.před odjezdem ze zastávky na tel.773740331
spoj 166 zastávku Nová Ves v Horách,hranice obsluhuje jen na objednání Výstup nahlašte řidiči na spoji. Pro nástup je nutné zavolat min. 60 min.před odjezdem ze zastávky na tel.773740331