



## Integrovaný dopravní systém Jihomoravského kraje

Přepravu zajišťuje: ČSAD Kyjov Bus a.s., Boršovská 2228, 697 34 Kyjov, tel. 518 698 453, www.csadkyjov.cz, csad@csadkyjov.cz

km	TPZ	Tč		1	201	3	5	7	9	203	13	11	15	17	205	19	207	21	23	301	61	25
			od																	⊕		
0	0	0	0	645	1															⊕		
		2	2	645	2															⊕		
0	3	3	3	645	3															⊕		
4	3	6	6	645	4															⊕		
8		10	10	653	5															⊕		
11		13	13	653	6															⊕		
				653	7															⊕		
				653	8															⊕		
				653	9															⊕		
				653	10															⊕		
				653	11															⊕		
1	12	1	13	14	653	11														⊕		
																				⊕		
																				⊕		
2	12	1	14	15	653	12														⊕		
3	14	3	16	16	662	13														⊕		
4	15	4	16	17	662	14														⊕		
5	15	4	17	18	662	15														⊕		
7	18	6	19	20	662	16														⊕		
8	18	7	20	21	662	17														⊕		
9	19	8	21	22	662	18														⊕		
10	20	9	22	23	662	19														⊕		
11	21	10	23	24	662	20														⊕		
15	26	14	27	28	675	21														⊕		
16	26	15	28	29	675	22														⊕		

pokračování

km	TPZ	Tč		209	27	31	33	303	37	39	41	43	261	45	305	47	211	49	63	263	51	
			od																			
0	0	0	0	645	1																	
		2	2	645	2																	
0	3	3	3	645	3																	
4	3	6	6	645	4																	
8		10	10	653	5																	
11		13	13	653	6																	
				653	7																	
				653	8																	
				653	9																	
				653	10																	
				653	11																	
1	12	1	13	14	653	11																
2	12	1	14	15	653	12																
3	14	3	16	16	662	13																
4	15	4	16	17	662	14																
5	15	4	17	18	662	15																
7	18	6	19	20	662	16																
8	18	7	20	21	662	17																
9	19	8	21	22	662	18																
10	20	9	22	23	662	19																
11	21	10	23	24	662	20																
15	26	14	27	28	675	21																
16	26	15	28	29	675	22																

⊕ jede v pracovních dnech  
⊕ jede v sobotu

† jede v neděli a ve státem uznané svátky  
⌋ spoj jede po jiné trase

× zastávka jen na znamení nebo požádání  
♿ spoj s bezbariérově přístupným vozidlem

pokračování

🚲 Možnost přepravy jízdních kol od 29. 3. do 29. 9. 2024. Počet přepravovaných kol je maximálně 20 ks. Nástup a výstup jen na vybraných zastávkách. Více informací a podmínky přepravy jsou uvedeny na [www.idsjmk.cz](http://www.idsjmk.cz)

Na lince platí tarif a smluvní přepravní podmínky IDS JMK. [www.idsjmk.cz](http://www.idsjmk.cz)

Grafikony: PD: V5503 SN: V503

Vzhledem ke stavebnímu stavu zastávek nelze garantovat bezbariérový nástup do a výstup z vozidla na všech zastávkách.

Přeprava na lince je zajišťována vozidly o kapacitě: 45 a 70 cestujících.



## Integrovaný dopravní systém Jihomoravského kraje

Přepravu zajišťuje: ČSAD Kyjov Bus a.s., Boršovská 2228, 697 34 Kyjov, tel. 518 698 453, www.csadkyjov.cz, csad@csadkyjov.cz



opačný směr



km	TPZ	Tč		2	4	6	202	8	10	12	204	16	14	206	62	302	18	20	208	22	24	64														
0	0	0	0	675	22	od	Kyjov, aut.st.	...	...	4 36	...	5 11	5 11	...	5 38	6 01	6 41	...	6 41	...	...	7 11	8 11	8 11	...	9 01	9 11	...	10 11	10 41	11 11	...	12 11	12 41	...	
1	1	1	1	675	21		Kyjov, pod nemocnicí	...	...	4 38	...	5 13	5 13	...	5 40	6 03	6 43	...	6 43	...	...	7 13	8 13	8 13	...	9 03	9 13	...	10 13	10 43	11 13	...	12 13	12 43	...	
5	5	5	5	662	20		Bukovany	...	...	4 44	...	5 19	5 19	...	5 46	6 09	6 49	...	6 49	...	...	7 19	8 19	8 19	...	9 09	9 19	...	10 19	10 49	11 19	...	12 19	12 49	...	
6	6	6	6	662	19	x	Bukovany, Bukovanský mlýn...	...	...	4 45	...	5 20	5 20	...	5 47	6 10	6 50	...	6 50	...	...	7 20	...	8 20	...	9 10	9 20	...	10 20	10 50	11 20	...	12 20	12 50	...	
7	7	7	7	662	18		Ostrovánky	...	...	4 47	...	5 22	5 22	...	5 49	6 12	6 52	...	6 52	...	...	7 22	...	8 22	...	9 12	9 22	...	10 22	10 52	11 22	...	12 22	12 52	...	
8	8	8	8	662	17	x	Nechvalín, hor.zast.	...	...	4 49	...	5 24	5 24	...	5 51	6 14	6 54	...	6 54	...	...	7 24	...	8 24	...	9 14	9 24	...	10 24	10 54	11 24	...	12 24	12 54	...	
9	9	9	9	662	16		Nechvalín, dol.zast.	...	...	4 51	...	5 26	5 26	...	5 53	6 16	6 56	...	6 56	...	...	7 26	...	8 26	...	9 16	9 26	...	10 26	10 56	11 26	...	12 26	12 56	...	
11	11	11	11	662	15	x	Lovčice, na kopci	...	...	4 55	...	5 30	5 30	...	5 57	6 20	7 00	...	7 00	...	...	7 30	...	8 30	...	9 20	9 30	...	10 30	11 00	11 30	...	12 30	13 00	...	
12	12	12	12	662	14		Lovčice, hor.zast.	...	...	4 57	...	5 32	5 32	...	5 59	6 22	7 02	...	7 02	...	...	7 32	...	8 32	...	9 22	9 32	...	10 32	11 02	11 32	...	12 32	13 02	...	
12	12	12	12	662	13		Lovčice, dol.zast.	...	...	3 59	4 59	...	5 34	5 34	...	6 01	6 24	7 04	...	7 04	...	...	7 34	...	8 34	...	9 24	9 34	...	10 34	11 04	11 34	...	12 34	13 04	...
14	14	14	14	653	12	x	Ždánice, hvězdárna	...	...	4 01	5 01	...	5 36	5 36	...	6 03	6 26	7 06	...	7 06	...	...	7 36	...	8 36	...	9 26	9 36	...	10 36	11 06	11 36	...	12 36	13 06	...
15	15	15	15	653	11	pr	Ždánice	...	...	4 03	5 03	...	5 38	5 38	...	6 05	6 28	7 08	...	7 08	...	...	7 38	...	8 38	...	9 28	9 38	...	10 38	11 08	11 38	...	12 38	13 08	...
				653	10	od	Ždánice, škola	...	...	4 03	5 03	...	5 38	5 38	...	...	6 28	...	...	...	...	...	7 38	...	8 38	...	9 28	9 38	...	10 38	...	...	...	12 38	...	...
				653	9		Ždánice, zdrav.stř.	...	...	...	...	...	...	...	...	...	...	...	...	...	...	...	7 39	...	...	...	...	...	...	...	...	...	...	...	...	...
				653	8		Ždánice, Sroubárna	...	...	...	...	...	...	...	...	...	...	...	...	...	...	...	7 40	...	...	...	...	...	...	...	...	...	...	...	...	...
				653	7		Ždánice	...	...	...	...	...	...	...	...	...	...	...	...	...	...	...	...	...	...	...	...	...	...	...	...	...	...	...	...	...
16	18	16		653	6	x	Ždánice, Šuchý rádek	...	...	4 05	5 05	...	...	...	...	...	6 30	...	...	...	...	...	...	...	...	9 30	9 40	...	...	...	...	...	12 40	...	...	
19	21	19		653	5	x	Ždánice, Červený Kříž	...	...	4 08	5 08	...	...	...	...	...	6 33	...	...	...	...	...	...	...	...	9 33	9 43	...	...	...	...	...	12 43	...	...	
23	25	23		645	4	x	Bučovice, Kloboučky, točna	...	...	4 12	5 12	...	...	...	...	...	6 37	...	...	...	...	...	...	...	...	9 37	9 47	...	...	...	...	...	12 47	...	...	
26				645	3		Bučovice, žel.st.	...	...	4 23	5 23	...	...	...	...	...	6 48	...	...	...	...	...	...	...	...	9 48	...	...	...	...	...	...	12 58	...	...	
26	28	26		645	2		Bučovice, aut.st.	...	...	4 24	5 24	...	...	...	...	...	6 49	...	...	...	...	...	...	...	...	9 49	9 58	...	...	...	...	...	12 59	...	...	
29	30	29		645	1	pr	Bučovice, u školy	...	...	...	...	...	...	...	...	...	7 15	...	...	...	...	...	...	...	...	...	...	...	...	...	...	...	13 04	...	...	



opačný směr – pokračování

km	TPZ	Tč		304	32	30	34	36	210	38	40	42	306	44	46	262	48	50	212	52	66	264														
0	0	0	0	675	22	od	Kyjov, aut.st.	...	...	13 01	13 06	...	13 41	14 11	...	14 41	14 41	15 11	...	15 41	16 11	...	17 01	17 11	18 21	...	18 41	19 11	...	20 11	20 41	21 11	...	22 37	22 37	...
1	1	1	1	675	21		Kyjov, pod nemocnicí	...	...	13 03	13 08	...	13 43	14 13	...	14 43	14 43	15 13	...	15 43	16 13	...	17 03	17 13	18 23	...	18 43	19 13	...	20 13	20 43	21 13	...	22 39	22 39	...
5	5	5	5	662	20		Bukovany	...	...	13 09	13 14	...	13 49	14 19	...	14 49	14 49	15 19	...	15 49	16 19	...	17 09	17 19	18 29	...	18 49	19 19	...	20 19	20 49	21 19	...	22 45	22 45	...
6	6	6	6	662	19	x	Bukovany, Bukovanský mlýn...	...	...	13 10	13 15	...	13 50	14 20	...	14 50	14 50	15 20	...	15 50	16 20	...	17 10	17 20	18 30	...	18 50	19 20	...	20 20	20 50	21 20	...	22 46	22 46	...
7	7	7	7	662	18		Ostrovánky	...	...	13 12	13 17	...	13 52	14 22	...	14 52	14 52	15 22	...	15 52	16 22	...	17 12	17 22	18 32	...	18 52	19 22	...	20 22	20 52	21 22	...	22 48	22 48	...
8	8	8	8	662	17	x	Nechvalín, hor.zast.	...	...	13 14	13 19	...	13 54	14 24	...	14 54	14 54	15 24	...	15 54	16 24	...	17 14	17 24	18 34	...	18 54	19 24	...	20 24	20 54	21 24	...	22 50	22 50	...
9	9	9	9	662	16		Nechvalín, dol.zast.	...	...	13 16	13 21	...	13 56	14 26	...	14 56	14 56	15 26	...	15 56	16 26	...	17 16	17 26	18 36	...	18 56	19 26	...	20 26	20 56	21 26	...	22 52	22 52	...
11	11	11	11	662	15	x	Lovčice, na kopci	...	...	13 20	13 25	...	14 00	14 30	...	15 00	15 00	15 30	...	16 00	16 30	...	17 20	17 30	18 40	...	19 00	19 30	...	20 30	21 00	21 30	...	22 56	22 56	...
12	12	12	12	662	14		Lovčice, hor.zast.	...	...	13 22	13 27	...	14 02	14 32	...	15 02	15 02	15 32	...	16 02	16 32	...	17 22	17 32	18 42	...	19 02	19 32	...	20 32	21 02	21 32	...	22 58	22 58	...
12	12	12	12	662	13		Lovčice, dol.zast.	...	...	13 24	13 29	...	14 04	14 34	...	15 04	15 04	15 34	...	16 04	16 34	...	17 24	17 34	18 44	...	19 04	19 34	...	20 34	21 04	21 34	...	23 00	23 00	...
14	14	14	14	653	12	x	Ždánice, hvězdárna	...	...	13 26	13 31	...	14 06	14 36	...	15 06	15 06	15 36	...	16 06	16 36	...	17 26	17 36	18 46	...	19 06	19 36	...	20 36	21 06	21 36	...	23 02	23 02	...
15	15	15	15	653	11	pr	Ždánice	...	...	13 28	13 33	...	14 08	14 38	...	15 08	15 08	15 38	...	16 08	16 38	...	17 28	17 38	18 48	...	19 08	19 38	...	20 38	21 08	21 38	...	23 04	23 04	...
				653	10	od	Ždánice, škola	...	...	13 28	13 33	...	...	...	...	...	...	...	...	...	...	...	...	...	...	...	...	...	...	...	...	...	...	...	...	...
				653	9		Ždánice, zdrav.stř.	...	...	...	...	...	...	...	...	...	...	...	...	...	...	...	...	...	...	...	...	...	...	...	...	...	...	...	...	...
				653	8		Ždánice, Sroubárna	...	...	...	13 36	...	...	...	...	...	...	...	...	...	...	...	...	...	...	...	...	...	...	...	...	...	...	...	...	...
				653	7		Ždánice	...	...	...	13 38	...	...	...	...	...	...	...	...	...	...	...	...	...	...	...	...	...	...	...	...	...	...	...	...	...
16	18	16		653	6	x	Ždánice, Šuchý rádek	...	...	13 3																										

opačný směr – pokračování

 jede v pracovních dnech  
 jede v sobotu

 jede v neděli a ve státem uznané svátky  
 spoj jede po jiné trase

 zastávka jen na znamení nebo požádání  
 spoj s bezbariérově přístupným vozidlem

 Možnost přepravy jízdních kol od 29. 3. do 29. 9. 2024. Počet přepravovaných kol je maximálně 20 ks. Nástup a výstup jen na vybraných zastávkách. Více informací a podmínky přepravy jsou uvedeny na [www.idsjmk.cz](http://www.idsjmk.cz)

Na lince platí tarif a smluvní přepravní podmínky IDS JMK, [www.idsjmk.cz](http://www.idsjmk.cz)

Grafikony: PD: V5503 SN: V503

Vzhledem ke stavebnímu stavu zastávek nelze garantovat bezbariérový nástup do a výstup z vozidla na všech zastávkách.

Přeprava na lince je zajišťována vozidly o kapacitě: 45 a 70 cestujících.