



Přepřevu zajišťuje: ČSAD Kyjov Bus a.s., Boršovská 2228, 697 34 Kyjov, tel. 518 698 453, www.csadkyjov.cz, csad@csadkyjov.cz



km	TPZ	Tč		1	201	3	5	7	9	203	11	13	15	17	205	19	207	21	23	301	61	25	209
0	0	0	0	645	1	od	Bučovice,u školy
0	0	2	2	645	2		Bučovice,aut.st.
0	0	3	3	645	3		Bučovice,žel.st.
2	2	4	4	645	4	x	Bučovice,Kloboučky,škola
3	2	5	5	645	5	x	Bučovice,Kloboučky,točna
7	6	9	9	653	6	x	Ždánice,Cervený Kříž
10	10	12	12	653	7	x	Ždánice,Suchý rádek
0	0	0	0	653	8		Ždánice
0	0	0	0	653	9		Ždánice,Šroubárna
0	0	0	0	653	10		Ždánice,zdrav.stř.
0	0	0	0	653	11		Ždánice,škola
1	10	1	13	13	653	12	Ždánice
2	11	1	13	14	653	13	x	Ždánice,hvězdárna
3	13	3	15	15	662	14	Lovčice,dol.zast.
4	13	4	16	16	662	15	Lovčice,hor.zast.
5	14	4	16	16	662	16	x	Lovčice,na kopci
7	16	6	18	19	662	17	Nechvalín,dol.zast.
8	17	7	19	20	662	18	x	Nechvalín,hor.zast.
9	18	8	20	20	662	19	Ostrovánky
10	19	9	21	22	662	20	x	Bukovany,Bukovanský mlýn
11	20	10	22	22	662	21	Bukovany
15	24	14	26	27	675	22	Kyjov,pod nemocnicí
16	25	15	27	28	675	23	pr	Kyjov,aut.st.



pokračování

km	TPZ	Tč		29	27	53	31	33	35	303	37	39	41	43	261	45	305	47	211	49	63	263	51
0	0	0	0	645	1	od	Bučovice,u školy
0	0	2	2	645	2		Bučovice,aut.st.
0	0	3	3	645	3		Bučovice,žel.st.
2	2	4	4	645	4	x	Bučovice,Kloboučky,škola
3	2	5	5	645	5	x	Bučovice,Kloboučky,točna
7	6	9	9	653	6	x	Ždánice,Cervený Kříž
10	10	12	12	653	7	x	Ždánice,Suchý rádek
0	0	0	0	653	8		Ždánice
0	0	0	0	653	9		Ždánice,Šroubárna
0	0	0	0	653	10		Ždánice,zdrav.stř.
0	0	0	0	653	11		Ždánice,škola
1	10	1	13	13	653	12	pr	Ždánice
2	11	1	13	14	653	13	od	Ždánice,hvězdárna
3	13	3	15	15	662	14	Lovčice,dol.zast.
4	13	4	16	16	662	15	Lovčice,hor.zast.
5	14	4	16	16	662	16	x	Lovčice,na kopci
7	16	6	18	19	662	17	Nechvalín,dol.zast.
8	17	7	19	20	662	18	x	Nechvalín,hor.zast.
9	18	8	20	20	662	19	Ostrovánky
10	19	9	21	22	662	20	x	Bukovany,Bukovanský mlýn
11	20	10	22	22	662	21	Bukovany
15	24	14	26	27	675	22	Kyjov,pod nemocnicí
16	25	15	27	28	675	23	pr	Kyjov,aut.st.


pokračování

 jede v pracovních dnech
 jede v sobotu

 jede v neděli a ve státem uznané svátky
 spoj jede po jiné trase

 zastávka jen na znamení nebo požádání
 spoj s bezbariérově přístupným vozidlem

50 nejede od 1.7.24 do 30.8.24, 29.10.24, 30.10.24
51 jede od 1.7.24 do 30.8.24, 29.10.24, 30.10.24
55 jede 29.10.24, 30.10.24
56 nejede od 1.7.24 do 30.8.24
57 jede od 1.7.24 do 30.8.24

66 nejede 1.5.24, 8.5.24, 6.7.24, 28.10.24
 Možnost přepravy jízdních kol od 29. 3. do 29. 9. 2024. Počet přepravovaných kol je maximálně 20 ks. Nástup a výstup jen na vybraných zastávkách. Více informací a podmínky přepravy jsou uvedeny na www.idsjmk.cz

Na lince platí tarif a smluvní přepravní podmínky IDS JMK. www.idsjmk.cz

Grafikony: PD: T5503 SN: T503

Vzhledem ke stavebnímu stavu zastávek nelze garantovat bezbariérový nástup do a výstup z vozidla na všech zastávkách.

Přeprava na lince je zajišťována vozidly o kapacitě: 45 a 70 cestujících.

642



Bučovice - Ždánice - Lovčice - Bukovany - Kyjov

Platí od 23.4.2024 do 14.12.2024

729642

Integrovaný dopravní systém Jihomoravského kraje

Přepravu zajišťuje: ČSAD Kyjov Bus a.s., Boršovská 2228, 697 34 Kyjov, tel. 518 698 453, www.csadkyjov.cz, csad@csadkyjov.cz

opačný směr

km	TPZ	Tč		2	4	6	202	8	10	12	204	14	16	206	62	18	302	20	208	22	26	24	64	54	
0	0	0	od	Kyjov, aut.st.	☉†	☉†	☉†	☉†	☉†	☉†	☉†	☉†	☉†	☉†	☉†	☉†	☉†	☉†	☉†	☉†	☉†	☉†	☉†
1	1	1		Kyjov, pod nemocnicí	☉†	☉†	☉†	☉†	☉†	☉†	☉†	☉†	☉†	☉†	☉†	☉†	☉†	☉†	☉†	☉†	☉†	☉†	☉†
5	5	5		Bukovany	☉†	☉†	☉†	☉†	☉†	☉†	☉†	☉†	☉†	☉†	☉†	☉†	☉†	☉†	☉†	☉†	☉†	☉†	☉†
6	6	6		× Bukovany, Bukovanský mlýn	☉†	☉†	☉†	☉†	☉†	☉†	☉†	☉†	☉†	☉†	☉†	☉†	☉†	☉†	☉†	☉†	☉†	☉†	☉†
7	7	7		Ostrovánky	☉†	☉†	☉†	☉†	☉†	☉†	☉†	☉†	☉†	☉†	☉†	☉†	☉†	☉†	☉†	☉†	☉†	☉†	☉†
8	8	8		× Nechvalín, hor.zast.	☉†	☉†	☉†	☉†	☉†	☉†	☉†	☉†	☉†	☉†	☉†	☉†	☉†	☉†	☉†	☉†	☉†	☉†	☉†
9	9	9		Nechvalín, dol.zast.	☉†	☉†	☉†	☉†	☉†	☉†	☉†	☉†	☉†	☉†	☉†	☉†	☉†	☉†	☉†	☉†	☉†	☉†	☉†
11	11	11		× Lovčice, na kopci	☉†	☉†	☉†	☉†	☉†	☉†	☉†	☉†	☉†	☉†	☉†	☉†	☉†	☉†	☉†	☉†	☉†	☉†	☉†
12	12	12		Lovčice, hor.zast.	☉†	☉†	☉†	☉†	☉†	☉†	☉†	☉†	☉†	☉†	☉†	☉†	☉†	☉†	☉†	☉†	☉†	☉†	☉†
12	12	12		Lovčice, dol.zast.	☉†	☉†	☉†	☉†	☉†	☉†	☉†	☉†	☉†	☉†	☉†	☉†	☉†	☉†	☉†	☉†	☉†	☉†	☉†
14	14	14		× Ždánice, hvězdárna	☉†	☉†	☉†	☉†	☉†	☉†	☉†	☉†	☉†	☉†	☉†	☉†	☉†	☉†	☉†	☉†	☉†	☉†	☉†
15	15	15		Ždánice	☉†	☉†	☉†	☉†	☉†	☉†	☉†	☉†	☉†	☉†	☉†	☉†	☉†	☉†	☉†	☉†	☉†	☉†	☉†
			od	Ždánice, škola	☉†	☉†	☉†	☉†	☉†	☉†	☉†	☉†	☉†	☉†	☉†	☉†	☉†	☉†	☉†	☉†	☉†	☉†	☉†
				Ždánice, zdravot.stř.	☉†	☉†	☉†	☉†	☉†	☉†	☉†	☉†	☉†	☉†	☉†	☉†	☉†	☉†	☉†	☉†	☉†	☉†	☉†
				Ždánice, Sroubárna	☉†	☉†	☉†	☉†	☉†	☉†	☉†	☉†	☉†	☉†	☉†	☉†	☉†	☉†	☉†	☉†	☉†	☉†	☉†
				Ždánice	☉†	☉†	☉†	☉†	☉†	☉†	☉†	☉†	☉†	☉†	☉†	☉†	☉†	☉†	☉†	☉†	☉†	☉†	☉†
				× Ždánice, Suchý řádek	☉†	☉†	☉†	☉†	☉†	☉†	☉†	☉†	☉†	☉†	☉†	☉†	☉†	☉†	☉†	☉†	☉†	☉†	☉†
				× Ždánice, Červený Kříž	☉†	☉†	☉†	☉†	☉†	☉†	☉†	☉†	☉†	☉†	☉†	☉†	☉†	☉†	☉†	☉†	☉†	☉†	☉†
				× Bučovice, Kloboučky, točna	☉†	☉†	☉†	☉†	☉†	☉†	☉†	☉†	☉†	☉†	☉†	☉†	☉†	☉†	☉†	☉†	☉†	☉†	☉†
				× Bučovice, Kloboučky, škola	☉†	☉†	☉†	☉†	☉†	☉†	☉†	☉†	☉†	☉†	☉†	☉†	☉†	☉†	☉†	☉†	☉†	☉†	☉†
				Bučovice, žel.st.	☉†	☉†	☉†	☉†	☉†	☉†	☉†	☉†	☉†	☉†	☉†	☉†	☉†	☉†	☉†	☉†	☉†	☉†	☉†
				Bučovice, aut.st.	☉†	☉†	☉†	☉†	☉†	☉†	☉†	☉†	☉†	☉†	☉†	☉†	☉†	☉†	☉†	☉†	☉†	☉†	☉†
				Bučovice, u školy	☉†	☉†	☉†	☉†	☉†	☉†	☉†	☉†	☉†	☉†	☉†	☉†	☉†	☉†	☉†	☉†	☉†	☉†	☉†

km	TPZ	Tč		32	304	28	30	34	36	210	38	40	42	44	306	46	262	48	50	212	52	66	264	
				✕	Ⓢ	✕	✕								Ⓢ	✕	Ⓢ	✕	✕	Ⓢ	✕	✕	Ⓢ	
0 0 0	0 675	23	od	Kyjov, aut.st.	13 06	13 11	13 11	13 41	14 11	14 41	14 41	15 11	15 41	16 11	17 11	17 11	18 21	18 41	19 11	20 11	20 41	21 11	22 37	22 37
1 1 1	1 675	22		Kyjov, pod nemocnicí	13 08	13 13	13 13	13 43	14 13	14 43	14 43	15 13	15 43	16 13	17 13	17 13	18 23	18 43	19 13	20 13	20 43	21 13	22 39	22 39
5 5 5	5 662	21		Bukovany	13 14	13 19	13 19	13 49	14 19	14 49	14 49	15 19	15 49	16 19	17 19	17 19	18 29	18 49	19 19	20 19	20 49	21 19	22 45	22 45
6 6 6	6 662	20		× Bukovany, Bukovanský mlýn	13 15	13 20	13 20	13 50	14 20	14 50	14 50	15 20	15 50	16 20	17 20	17 20	18 30	18 50	19 20	20 20	20 50	21 20	22 46	22 46
7 7 7	7 662	19		Ostrovánky	13 17	13 22	13 22	13 52	14 22	14 52	14 52	15 22	15 52	16 22	17 22	17 22	18 32	18 52	19 22	20 22	20 52	21 22	22 48	22 48
8 8 8	8 662	18		× Nechvalín, hor. zast.	13 19	13 24	13 24	13 54	14 24	14 54	14 54	15 24	15 54	16 24	17 24	17 24	18 34	18 54	19 24	20 24	20 54	21 24	22 50	22 50
9 9 9	9 662	17		Nechvalín, dol. zast.	13 21	13 26	13 26	13 56	14 26	14 56	14 56	15 26	15 56	16 26	17 26	17 26	18 36	18 56	19 26	20 26	20 56	21 26	22 52	22 52
11 11 11	11 662	16		× Lovčice, na kopci	13 25	13 30	13 30	14 00	14 30	15 00	15 00	15 30	16 00	16 30	17 30	17 30	18 40	19 00	19 30	20 30	21 00	21 30	22 56	22 56
12 12 12	12 662	15		Lovčice, hor. zast.	13 27	13 32	13 32	14 02	14 32	15 02	15 02	15 32	16 02	16 32	17 32	17 32	18 42	19 02	19 32	20 32	21 02	21 32	22 58	22 58
12 12 12	12 662	14		Lovčice, dol. zast.	13 29	13 34	13 34	14 04	14 34	15 04	15 04	15 34	16 04	16 34	17 34	17 34	18 44	19 04	19 34	20 34	21 04	21 34	23 00	23 00
14 14 14	14 653	13		× Ždánice, hvězdárna	13 31	13 36	13 36	14 06	14 36	15 06	15 06	15 36	16 06	16 36	17 36	17 36	18 46	19 06	19 36	20 36	21 06	21 36	23 02	23 02
15 15 15	15 653	12	př	Ždánice	13 33	13 38	13 38	14 08	14 38	15 08	15 08	15 38	16 08	16 38	17 38	17 38	18 48	19 08	19 38	20 38	21 08	21 38	23 04	23 04
15 15 15	15 653	11	od	Ždánice, škola	13 33	13 38	13 38	14 38	15 38	17 38	17 38	17 38	17 38	17 38	17 38	17 38	19 38	21 38	21 38	21 38	21 38	21 38	21 38	21 38
16 16 16	16 653	10		Ždánice, zdrav. stř.	13 36	13 41	13 41	14 41	15 41	17 41	17 41	17 41	17 41	17 41	17 41	17 41	19 41	21 41	21 41	21 41	21 41	21 41	21 41	21 41
17 17 17	17 653	9		Ždánice, Sroubárna	13 38	13 43	13 43	14 43	15 43	17 43	17 43	17 43	17 43	17 43	17 43	17 43	19 43	21 43	21 43	21 43	21 43	21 43	21 43	21 43
17 18 18	17 653	8		Ždánice	13 38	13 43	13 43	14 43	15 43	17 43	17 43	17 43	17 43	17 43	17 43	17 43	19 43	21 43	21 43	21 43	21 43	21 43	21 43	21 43
18 18 18	18 653	7		× Ždánice, Suchý řádek	13 40	13 45	13 45	14 45	15 45	17 45	17 45	17 45	17 45	17 45	17 45	17 45	19 45	21 45	21 45	21 45	21 45	21 45	21 45	21 45
19 21 19	19 653	6		× Ždánice, Červený Kříž	13 43	13 48	13 48	14 48	15 48	17 48	17 48	17 48	17 48	17 48	17 48	17 48	19 48	21 48	21 48	21 48	21 48	21 48	21 48	21 48
23 25 23	23 645	5		× Bučovice, Kloboučky, točna	13 47	13 52	13 52	14 52	15 52	17 52	17 52	17 52	17 52	17 52	17 52	17 52	19 52	21 52	21 52	21 52	21 52	21 52	21 52	21 52
23 25 23	23 645	4		× Bučovice, Kloboučky, škola	13 50	13 55	13 55	14 55	15 55	17 55	17 55	17 55	17 55	17 55	17 55	17 55	19 55	21 55	21 55	21 55	21 55	21 55	21 55	21 55
25 27 25	25 645	3		Bučovice, žel. st.	13 53	13 58	13 58	14 58	15 58	17 58	17 58	17 58	17 58	17 58	17 58	17 58	19 58	21 58	21 58	21 58	21 58	21 58	21 58	21 58
25 27 25	25 645	2		Bučovice, aut. st.	13 54	13 59	13 59	14 59	15 59	17 59	17 59	17 59	17 59	17 59	17 59	17 59	19 59	21 59	21 59	21 59	21 59	21 59	21 59	21 59
28 30 28	28 645	1	př	Bučovice, u školy	13 59	14 04	14 04	15 04	16 04	18 04	18 04	18 04	18 04	18 04	18 04	18 04	20 04	22 04	22 04	22 04	22 04	22 04	22 04	22 04

✕ jede v pracovních dnech
 Ⓢ jede v sobotu
 † jede v neděli a ve státem uznané svátky
 ↷ spoj jede po jiné trase
 ✕ zastávka jen na znamení nebo požádání
 ♿ spoj s bezbariérově přístupným vozidlem

50 nejede od 1.7.24 do 30.8.24, 29.10.24, 30.10.24
51 jede od 1.7.24 do 30.8.24, 29.10.24, 30.10.24
55 jede 29.10.24, 30.10.24
56 nejede od 1.7.24 do 30.8.24
57 jede od 1.7.24 do 30.8.24

66 nejede 1.5.24, 8.5.24, 6.7.24, 28.10.24
 ♿ Možnost přepravy jízdních kol od 29. 3. do 29. 9. 2024. Počet přepravovaných kol je maximálně 20 ks. Nástup a výstup jen na vybraných zastávkách. Více informací a podmínky přepravy jsou uvedeny na www.idsjmk.cz

Na lince platí tarif a smluvní přepravní podmínky IDS JMK. www.idsjmk.cz
 Grafikony: PD: T5503 SN: T503
 Vzhledem ke stavebnímu stavu zastávek nelze garantovat bezbariérový nástup do a výstup z vozidla na všech zastávkách.
 Přeprava na lince je zajišťována vozidly o kapacitě: 45 a 70 cestujících.