

350



Praha, Dejvická - Kladno, OAZA

Platí od 10.6.2024 do 30.11.2024

100350

Pražská integrovaná doprava

Přepravu zajišťuje: ČSAD MHD Kladno a.s., Železničářů 885, 272 80 Kladno-Kročehlavy, tel. 312 825 163, www.csadkladno.cz, csadkladno@csadkladno.cz

km	TPZ	Tč		1061	4035	1003	1005		1007	4001	1009	1013		1015	1063	4003	1017		4005	1019	4007	1021						
				②③																								
				④⑤																								
				⑥																								
				④																								
				⑥																								
0	0	0	1	od	Praha,,Dejvická	×	WC	...	028	028	450	520	...	550	603	620	635	...	714	724	738	750	...	838	850	938	950	...
1	1	0	2	x	Praha,,Čínská	031	031	453	523	...	553	606	623	638	...	718	728	741	754	...	841	854	941	954	...
1	1	B	3		Praha,,Nádraží Podbaba	032	032	454	524	...	554	607	624	639	...	719	729	742	755	...	842	855	942	955	...
2	2	B	4	x	Praha,,Výzkumný ústav vodohospodářský	033	033	455	525	...	555	608	625	640	...	720	730	743	756	...	843	856	943	956	...
2	2	B	5	x	Praha,,V Podbabě	033	033	455	526	...	556	608	626	641	...	721	731	743	757	...	844	857	944	957	...
3	3	B	6	x	Praha,,Roztocká	034	034	456	527	...	557	609	627	642	...	722	732	744	758	...	845	858	945	958	...
4	4	B	7	x	Praha,,Sedlecký přívaz	036	036	458	529	...	559	611	629	644	...	724	734	746	800	...	847	900	947	1000	...
7	7	1	8		Roztoky,,nádraží	040	040	502	533	...	603	615	633	648	...	728	738	750	804	...	851	904	951	1004	...
8	8	1	9		Roztoky,,Tyršovo nám.	042	042	504	535	...	605	617	635	650	...	730	740	752	806	...	853	906	953	1006	...
9	9	1	10		Roztoky,,u rybníčku	043	043	506	537	...	607	619	637	652	...	732	742	754	808	...	855	908	955	1008	...
10	10	1	11		Roztoky,,rozc.Zalov	044	044	507	538	...	608	620	638	653	...	733	743	755	809	...	856	909	956	1009	...
13	13	1	12	x	Uhličky,,v kopci	048	048	511	542	...	612	624	642	657	...	737	747	759	813	...	900	913	1000	1013	...
			13	x	Uhličky,,Na Habří
13	13	1	14		Uhličky	049	049	512	543	...	613	625	643	658	...	738	748	800	814	...	901	914	1001	1014	...
14	14	1	15	x	Velké Přílepy,,Podmoráňská	051	051	514	545	...	615	627	645	700	...	740	750	802	816	...	903	916	1003	1016	...
15	15	1	16		Velké Přílepy	053	053	516	547	...	617	629	647	702	...	742	752	804	818	...	905	918	1005	1018	...
17	17	2	17		Svrkyně			520	551	...			633	651	...			808	822	...	909	922	...	1022	...
18	18	2	18		Lichoceves,,Noutonice			522	553	...			635	653	...			810	824	...	911	924	...	1024	...
19	19	2	19	x	Lichoceves,,Noutonice,nádraží			523	554	...				654	...			811	825	...	912	1025	...
			21	1,220	Lichoceves			527	557	...				657	...			828	...	915	1028	...
22	23	2	21		Okof			527	601	...				701	...			815	832	...	919	1032	...
			22	x	Okof,,křížovatka
23	24	2	23		Čičovice,,Malé Čičovice				604	...				704	...				835	...	922
24	25	2	24		Čičovice,,Velké Čičovice				606	...				706	...				837	...	924
28	29	2	25		Buštěhrad				611				842
28	30	2	26		Buštěhrad,,U Kahance				613				844
32	34	3	27		Kladno,,Meta				617				848
33	34	3	28	př	Kladno,,OAZA				618				849

pokračování

km	TPZ	Tč		4009	1023	4011	1025		4013	1027	1029	4015		1031	1033	4017	1035		1039	4019	1041	1043	
0	0	0	1	od Praha,,Dejvická..... X & WC	⊕ 1038	父 1050	⊕ 1138	父 1150	...	⊕ 1238	父 1250	父 1335	⊕ 1338	...	父 1405	父 1435	⊕ 1438	父 1505	...	父 1535	⊕ 1538	父 1605	父 1635
1	1	0	2	x Praha,,Čínská.....	1041	1054	1141	1154	...	1241	1254	1339	1341	...	1409	1439	1441	1509	...	1539	1541	1609	1639
1	1	B	3	Praha,,Nádraží Podbaba.....	1042	1055	1142	1155	...	1242	1255	1340	1342	...	1410	1440	1442	1510	...	1540	1542	1610	1640
2	2	B	4	x Praha,,Výzkumný ústav vodohospodářsky...	1043	1056	1143	1156	...	1243	1256	1341	1343	...	1411	1441	1443	1511	...	1541	1543	1611	1641
2	2	B	5	x Praha,,V Podbabě.....	1044	1057	1144	1157	...	1244	1257	1342	1344	...	1412	1442	1444	1512	...	1542	1544	1612	1642
3	3	B	6	x Praha,,Roztocká.....	1045	1058	1145	1158	...	1245	1258	1343	1345	...	1413	1443	1445	1513	...	1543	1545	1613	1643
4	4	B	7	x Praha,,Sedlecký přívoz.....	1047	1100	1147	1200	...	1247	1300	1345	1347	...	1415	1445	1447	1515	...	1545	1547	1615	1645
7	7	1	8	Roztoky,,nádraží.....	1051	△ 1104	1151	△ 1204	...	1251	△ 1304	1349	1351	...	1419	1449	1451	1519	...	1549	1551	1619	1649
8	8	1	9	Roztoky,,Tyršovo nám.....	1053	1106	1153	1206	...	1253	1306	1351	1353	...	1421	1451	1453	1521	...	1551	1553	1621	1651
9	9	1	10	Roztoky,,u rybníčku.....	1055	1108	1155	1208	...	1255	1308	1353	1355	...	1423	1453	1455	1523	...	1553	1555	1623	1653
10	10	1	11	Roztoky,,rozc.Zalov.....	1056	1109	1156	1209	...	1256	1309	1354	1356	...	1424	1454	1456	1524	...	1554	1556	1624	1654
13	13	1	12	x Úholičky,,v kopci.....	1100	1113	1200	1213	...	1300	1313	1358	1400	...	1428	1458	1500	1528	...	1558	1600	1628	1658
13	13	1	13	x Úholičky,,Na Habří.....	1101	1114	1201	1214	...	1301	1314	1359	1401	...	1429	1459	1501	1529	...	1559	1601	1629	1659
13	13	1	14	Úholičky.....	1103	1116	1203	1216	...	1303	1316	1401	1403	...	1431	1501	1503	1531	...	1601	1603	1631	1701
14	14	1	15	x Velké Přílepy,,Podmoráňská.....	1105	▲ 1118	1205	▲ 1218	...	1305	▲ 1318	1403	1405	...	▲ 1433	▲ 1503	1505	▲ 1533	...	▲ 1603	1605	▲ 1633	▲ 1703
15	15	1	16	Velké Přílepy.....	1109	1122	...	1222	...	1309	1322	1407	1437	1507	1509	1607	1609	...	1707
17	17	2	17	Svrkyně.....	1111	1124	...	1224	...	1311	1324	1409	1439	1509	1511	1609	1611	...	1709
18	18	2	18	Lichoceves,,Noutonice.....	1112	1225	...	1312	1325	1410	1510	1512	1610	1612	...	1710
19	19	2	19	x Lichoceves,,Noutonice,nádraží.....	1109	1228	...	1315	1328	1513	1613	1615	...	1713
21	21	1,	220	Lichoceves.....	1116	1232	...	1319	1332	1414	1517	1516	1617	1619	...	1717
22	22	2	21	Okof.....	1235	...	1322	...	1417	1620	1622
23	23	2	22	x Okof,,křižovatka.....	1237	...	1324	...	1419	1622	1624
23	24	2	23	Čičovice,,Malé Čičovice.....	1242	1424	1627
24	25	2	24	Čičovice,,Velké Čičovice.....	1244	1426	1629
28	29	2	25	Buštěhrad.....	1248	1430	1633
28	30	2	26	Buštěhrad,,U Kahance.....	1249	1431	1634
32	34	3	27	Kladno,,Meta.....
33	34	3	28	pf Kladno,,OAZA.....

Schváleno dne: 6.6.2024

CIS JŘ © CHAPS spol. s r.o.

pokračování

km	TPZ	Tč		4021	1045		1047	4023	1049		1051	4025		1053	4027	1055		4029	1057	4031		1059	4033
0 0	0 1		od Praha,,Dejvická	⊕	⊕	⊕	⊕	⊕	⊕	⊕	⊕	⊕	⊕	⊕	⊕	⊕	⊕	⊕	⊕	⊕	⊕	⊕	⊕
1 1	0 2	⊗	x Praha,,Čínská	⊕	⊕	⊕	⊕	⊕	⊕	⊕	⊕	⊕	⊕	⊕	⊕	⊕	⊕	⊕	⊕	⊕	⊕	⊕	⊕
1 1	B 3		Praha,,Nádraží Podbaba	⊕	⊕	⊕	⊕	⊕	⊕	⊕	⊕	⊕	⊕	⊕	⊕	⊕	⊕	⊕	⊕	⊕	⊕	⊕	⊕
2 2	B 4		x Praha,,Výzkumný ústav vodohospodářský...	⊕	⊕	⊕	⊕	⊕	⊕	⊕	⊕	⊕	⊕	⊕	⊕	⊕	⊕	⊕	⊕	⊕	⊕	⊕	⊕
2 2	B 5		x Praha,,V Podbabě	⊕	⊕	⊕	⊕	⊕	⊕	⊕	⊕	⊕	⊕	⊕	⊕	⊕	⊕	⊕	⊕	⊕	⊕	⊕	⊕
3 3	B 6		x Praha,,Roztocká	⊕	⊕	⊕	⊕	⊕	⊕	⊕	⊕	⊕	⊕	⊕	⊕	⊕	⊕	⊕	⊕	⊕	⊕	⊕	⊕
4 4	B 7		x Praha,,Sedlecký přívoz	⊕	⊕	⊕	⊕	⊕	⊕	⊕	⊕	⊕	⊕	⊕	⊕	⊕	⊕	⊕	⊕	⊕	⊕	⊕	⊕
7 7	1 8		Roztoky,,nádraží	⊕	⊕	⊕	⊕	⊕	⊕	⊕	⊕	⊕	⊕	⊕	⊕	⊕	⊕	⊕	⊕	⊕	⊕	⊕	⊕
8 8	1 9		Roztoky,,Tyršovo nám	⊕	⊕	⊕	⊕	⊕	⊕	⊕	⊕	⊕	⊕	⊕	⊕	⊕	⊕	⊕	⊕	⊕	⊕	⊕	⊕
9 9	1 10		Roztoky,,u rybníčku	⊕	⊕	⊕	⊕	⊕	⊕	⊕	⊕	⊕	⊕	⊕	⊕	⊕	⊕	⊕	⊕	⊕	⊕	⊕	⊕
10 10	1 11		Roztoky,,rozc.Zalov	⊕	⊕	⊕	⊕	⊕	⊕	⊕	⊕	⊕	⊕	⊕	⊕	⊕	⊕	⊕	⊕	⊕	⊕	⊕	⊕
13 13	1 12	⊗	x Úholičky,,v kopci	⊕	⊕	⊕	⊕	⊕	⊕	⊕	⊕	⊕	⊕	⊕	⊕	⊕	⊕	⊕	⊕	⊕	⊕	⊕	⊕
⋄	⋄	⋄	x Úholičky,,Na Habří	⊕	⊕	⊕	⊕	⊕	⊕	⊕	⊕	⊕	⊕	⊕	⊕	⊕	⊕	⊕	⊕	⊕	⊕	⊕	⊕
13 13	1 14		Úholičky	⊕	⊕	⊕	⊕	⊕	⊕	⊕	⊕	⊕	⊕	⊕	⊕	⊕	⊕	⊕	⊕	⊕	⊕	⊕	⊕
14 14	1 15	⊗	x Velké Přílepy,,Podmoránská	⊕	⊕	⊕	⊕	⊕	⊕	⊕	⊕	⊕	⊕	⊕	⊕	⊕	⊕	⊕	⊕	⊕	⊕	⊕	⊕
15 15	1 16		Velké Přílepy	⊕	⊕	⊕	⊕	⊕	⊕	⊕	⊕	⊕	⊕	⊕	⊕	⊕	⊕	⊕	⊕	⊕	⊕	⊕	⊕
17 17	2 17		Svrkyně	⊕	⊕	⊕	⊕	⊕	⊕	⊕	⊕	⊕	⊕	⊕	⊕	⊕	⊕	⊕	⊕	⊕	⊕	⊕	⊕
18 18	2 18		Lichoceves,,Noutonice	⊕	⊕	⊕	⊕	⊕	⊕	⊕	⊕	⊕	⊕	⊕	⊕	⊕	⊕	⊕	⊕	⊕	⊕	⊕	⊕
19 19	2 19	⊗	x Lichoceves,,Noutonice,nádraží	⊕	⊕	⊕	⊕	⊕	⊕	⊕	⊕	⊕	⊕	⊕	⊕	⊕	⊕	⊕	⊕	⊕	⊕	⊕	⊕
⋄	21 1,220		Lichoceves	⊕	⊕	⊕	⊕	⊕	⊕	⊕	⊕	⊕	⊕	⊕	⊕	⊕	⊕	⊕	⊕	⊕	⊕	⊕	⊕
22 23	2 21		Okof	⊕	⊕	⊕	⊕	⊕	⊕	⊕	⊕	⊕	⊕	⊕	⊕	⊕	⊕	⊕	⊕	⊕	⊕	⊕	⊕
⋄	⋄	⋄	x Okof,,křižovatka	⊕	⊕	⊕	⊕	⊕	⊕	⊕	⊕	⊕	⊕	⊕	⊕	⊕	⊕	⊕	⊕	⊕	⊕	⊕	⊕
23 24	2 23		Čičovice,,Malé Čičovice	⊕	⊕	⊕	⊕	⊕	⊕	⊕	⊕	⊕	⊕	⊕	⊕	⊕	⊕	⊕	⊕	⊕	⊕	⊕	⊕
24 25	2 24		Čičovice,,Velké Čičovice	⊕	⊕	⊕	⊕	⊕	⊕	⊕	⊕	⊕	⊕	⊕	⊕	⊕	⊕	⊕	⊕	⊕	⊕	⊕	⊕
28 29	2 25		Buštěhrad	⊕	⊕	⊕	⊕	⊕	⊕	⊕	⊕	⊕	⊕	⊕	⊕	⊕	⊕	⊕	⊕	⊕	⊕	⊕	⊕
28 30	2 26		Buštěhrad,,U Kahance	⊕	⊕	⊕	⊕	⊕	⊕	⊕	⊕	⊕	⊕	⊕	⊕	⊕	⊕	⊕	⊕	⊕	⊕	⊕	⊕
32 34	3 27		Kladno,,Meta	⊕	⊕	⊕	⊕	⊕	⊕	⊕	⊕	⊕	⊕	⊕	⊕	⊕	⊕	⊕	⊕	⊕	⊕	⊕	⊕
33 34	3 28	⬇	Kladno,,OAZA	⊕	⊕	⊕	⊕	⊕	⊕	⊕	⊕	⊕	⊕	⊕	⊕	⊕	⊕	⊕	⊕	⊕	⊕	⊕	⊕

- ✱ jede v pracovních dnech
- Ⓛ jede v pondělí
- Ⓜ jede v úterý
- Ⓝ jede ve středu
- Ⓞ jede ve čtvrtek
- Ⓟ jede v pátek
- Ⓠ jede v sobotu
- Ⓡ jede v neděli a ve státem uznané svátky
- Ⓢ spoj jede po jiné trase
- ✕ zastávka jen na znamení nebo požádání

- ♿ spoj s bezbariérové přístupným vozidlem
- ♿ bezbariérové přístupná zastávka
- ♿ veřejné WC v objektu zastávky
- ♿ občerstvení nebo restaurace v objektu zastávky
- ⚑ zastávka s možností přestupu na železniční dopravu

- 14 nejede od 29.6.24 do 1.9.24
- 15 jede od 29.6.24 do 1.9.24
- 46 jede také 5.7.24, 28.9.24
- 47 nejede 5.7.24, 28.9.24
- △ na spoj 4005, 4013 a 4019 navazuje v zastávce "Čičovice, Velké Čičovice" spoj linky PID 622 ve směru Libochovice - Zájezd - Buštěhrad, U Školy - Kladno, OAZA (PŘÍMÝ VÚZ, tj. bez nutnosti přestupu)
- △ spoj 1003 Tč 8: 1003 navazuje v zastávce "Roztoky, nádraží" na příjezd vlaku linky S4 nebo S49 z Prahy
- △ spoj 1005 Tč 8: 1005 navazuje v zastávce "Roztoky, nádraží" na příjezd vlaku linky S4 nebo S49 z Prahy
- △ spoj 1007 Tč 8: 1007 navazuje v zastávce "Roztoky, nádraží" na příjezd vlaku linky S4 nebo S49 z Prahy
- ▲ spoj 1007 Tč 16: na 1007 navazuje v zastávce "Velké Přílepy" spoj linky PID 316 ve směru Tursko a Holubice
- △ spoj 1009 Tč 8: 1009 navazuje v zastávce "Roztoky, nádraží" na příjezd vlaku linky S4 nebo S49 z Prahy
- ▲ spoj 1013 Tč 16: na 1013 navazuje v zastávce "Velké Přílepy" spoj linky PID 316 ve směru Tursko - Holubice - Kralupy n. Vlt., Žel.st.
- ▲ spoj 1015 Tč 16: na 1015 navazuje v zastávce "Velké Přílepy" spoj linky PID 316 ve směru Tursko a Holubice
- △ spoj 1017 Tč 8: 1017 navazuje v zastávce "Roztoky, nádraží" na příjezd vlaku linky S4 nebo S49 z Prahy
- ▲ spoj 1017 Tč 16: na 1017 navazuje v zastávce "Velké Přílepy" spoj linky PID 316 ve směru Tursko a Holubice
- △ spoj 1017 Tč 16: 1017 vyčká v zastávce "Velké Přílepy" příjezdu spoje linky PID 316 z Prahy (nejdéle 5 min.)
- △ spoj 1019 Tč 8: 1019 navazuje v zastávce "Roztoky, nádraží" na příjezd vlaku linky S4 nebo S49 z Prahy
- ▲ spoj 1019 Tč 16: na 1019 navazuje v zastávce "Velké Přílepy" spoj linky PID 316 ve směru Tursko a Holubice
- △ spoj 1019 Tč 16: 1019 vyčká v zastávce "Velké Přílepy" příjezdu spoje linky PID 316 z Prahy (nejdéle 5 min.)
- ▲ spoj 1033 Tč 16: na 1033 navazuje v zastávce "Velké Přílepy" spoj linky PID 316 ve směru Tursko a Holubice
- △ spoj 1033 Tč 16: 1033 vyčká v zastávce "Velké Přílepy" příjezdu spoje linky PID 316 z Prahy (nejdéle 5 min.)
- ▲ spoj 1035 Tč 16: na 1035 navazuje v zastávce "Velké Přílepy" spoj linky PID 316 ve směru Tursko a Holubice
- ▲ spoj 1039 Tč 16: na 1039 navazuje v zastávce "Velké Přílepy" spoj linky PID 316 ve směru Tursko a Holubice
- △ spoj 1039 Tč 16: 1039 vyčká v zastávce "Velké Přílepy" příjezdu spoje linky PID 316 z Prahy (nejdéle 5 min.)
- ▲ spoj 1041 Tč 16: na 1041 navazuje v zastávce "Velké Přílepy" spoj linky PID 316 ve směru Tursko a Holubice
- ▲ spoj 1043 Tč 16: na 1043 navazuje v zastávce "Velké Přílepy" spoj linky PID 316 ve směru Tursko a Holubice
- △ spoj 1043 Tč 16: 1043 vyčká v zastávce "Velké Přílepy" příjezdu spoje linky PID 316 z Prahy (nejdéle 5 min.)
- ▲ spoj 1045 Tč 16: na 1045 navazuje v zastávce "Velké Přílepy" spoj linky PID 316 ve směru Tursko a Holubice
- ▲ spoj 1047 Tč 16: na 1047 navazuje v zastávce "Velké Přílepy" spoj linky PID 316 ve směru Tursko a Holubice
- △ spoj 1047 Tč 16: 1047 vyčká v zastávce "Velké Přílepy" příjezdu spoje linky PID 316 z Prahy (nejdéle 5 min.)
- ▲ spoj 1049 Tč 16: na 1049 navazuje v zastávce "Velké Přílepy" spoj linky PID 316 ve směru Tursko a Holubice
- ▲ spoj 1051 Tč 16: na 1051 navazuje v zastávce "Velké Přílepy" spoj linky PID 316 ve směru Tursko a Holubice

Schváleno dne: 6.6.2024

pokračování

- △ spoj 1021 Tč 8: 1021 navazuje v zastávce "Roztoky, nádraží" na příjezd vlaku linky S4 nebo S49 z Prahy
- ▲ spoj 1021 Tč 16: na 1021 navazuje v zastávce "Velké Přílepy" spoj linky PID 316 ve směru Tursko - Holubice - Kralupy n.Vlt.,Žel.st.
- △ spoj 1021 Tč 16: 1021 vyčká v zastávce "Velké Přílepy" příjezdu spoje linky PID 316 z Prahy (nejdéle 5 min.)
- △ spoj 1023 Tč 8: 1023 navazuje v zastávce "Roztoky, nádraží" na příjezd vlaku linky S4 nebo S49 z Prahy
- ▲ spoj 1023 Tč 16: na 1023 navazuje v zastávce "Velké Přílepy" spoj linky PID 316 ve směru Tursko a Holubice
- △ spoj 1023 Tč 16: 1023 vyčká v zastávce "Velké Přílepy" příjezdu spoje linky PID 316 z Prahy (nejdéle 5 min.)
- △ spoj 1025 Tč 8: 1025 navazuje v zastávce "Roztoky, nádraží" na příjezd vlaku linky S4 nebo S49 z Prahy
- ▲ spoj 1025 Tč 16: na 1025 navazuje v zastávce "Velké Přílepy" spoj linky PID 316 ve směru Tursko a Holubice
- △ spoj 1025 Tč 16: 1025 vyčká v zastávce "Velké Přílepy" příjezdu spoje linky PID 316 z Prahy (nejdéle 5 min.)
- △ spoj 1027 Tč 8: 1027 navazuje v zastávce "Roztoky, nádraží" na příjezd vlaku linky S4 nebo S49 z Prahy
- ▲ spoj 1027 Tč 16: na 1027 navazuje v zastávce "Velké Přílepy" spoj linky PID 316 ve směru Tursko a Holubice
- △ spoj 1027 Tč 16: 1027 vyčká v zastávce "Velké Přílepy" příjezdu spoje linky PID 316 z Prahy (nejdéle 5 min.)
- ▲ spoj 1031 Tč 16: na 1031 navazuje v zastávce "Velké Přílepy" spoj linky PID 316 ve směru Tursko - Holubice - Kralupy n.Vlt.,Žel.st.

- △ spoj 1051 Tč 16: 1051 vyčká v zastávce "Velké Přílepy" příjezdu spoje linky PID 316 z Prahy (nejdéle 5 min.)
- ▲ spoj 1053 Tč 16: na 1053 navazuje v zastávce "Velké Přílepy" spoj linky PID 316 ve směru Tursko a Holubice
- △ spoj 1053 Tč 16: 1053 vyčká v zastávce "Velké Přílepy" příjezdu spoje linky PID 316 z Prahy (nejdéle 5 min.)
- ▲ spoj 1055 Tč 16: na 1055 navazuje v zastávce "Velké Přílepy" spoj linky PID 316 ve směru Tursko a Holubice
- △ spoj 1055 Tč 16: 1055 vyčká v zastávce "Velké Přílepy" příjezdu spoje linky PID 316 z Prahy (nejdéle 5 min.)
- ▲ spoj 1057 Tč 16: na 1057 navazuje v zastávce "Velké Přílepy" spoj linky PID 316 ve směru Tursko a Holubice
- △ spoj 1057 Tč 16: 1057 vyčká v zastávce "Velké Přílepy" příjezdu spoje linky PID 316 z Prahy (nejdéle 5 min.)
- ▲ spoj 1061 Tč 16: v zastávce "Velké Přílepy" navazuje spoj linky PID 954 ve směru Tursko - Holubice - Svrkyně - Lichoceves,Noutonice - Číčovice,Velké Číčovice
- ▲ spoj 1063 Tč 16: na 1063 navazuje v zastávce "Velké Přílepy" spoj linky PID 316 ve směru Tursko a Holubice
- ▲ spoj 4035 Tč 16: v zastávce "Velké Přílepy" navazuje spoj linky PID 954 ve směru Tursko - Holubice - Svrkyně - Lichoceves,Noutonice - Číčovice,Velké Číčovice

PRAŽSKÁ INTEGROVANÁ DOPRAVA(PID) Platí smluvní přepravní podmínky a Tarif PID.

Území hl. m. Prahy se počítá jako 4 tarifní pásma.

Grafikony: PD: T1350 So+Ne: T1351

350



Praha, Dejvická - Kladno, OAZA

Platí od 10.6.2024 do 30.11.2024

100350

Pražská integrovaná doprava

Přepravu zajišťuje: ČSAD MHD Kladno a.s., Železničářů 885, 272 80 Kladno-Kročehlavy, tel. 312 825 163, www.csadkladno.cz, csadkladno@csadkladno.cz

opačný směr

km	TPZ	Tč		1002	1062	1006	4002	1008	1010	1012	1014	4004	1018	1020	4006	1022	4008	1024
0	0	328	od Kladno,,OAZA	528	700
0	0	327	Kladno,,Meta	529	701
4	4	226	Buštěhrad,,U Kahance	534	706	⊕
5	5	225	Buštěhrad	536	708	⊕
9	9	224	Čičovice,,Velké Čičovice	541	713	737
10	10	223	Čičovice,,Malé Čičovice	543	715	739	...	⊕	...
10	10	222	x Okoř,,křížovatka	⊕	⊕	⊕	⊕	544	...	⊕	716	740	...	⊕	⊕
11	11	221	Okoř	422	447	⊕	513	546	...	633	718	742	...	841	843
14	14	1220	Lichoceves	503	517	637	⊕	...	722	847
13	15	219	x Lichoceves,Noutonice,nádraží	⊕	426	451	506	520	...	640	⊕	...	725	746	...	845	850
14	16	218	Lichoceves,Noutonice	402	427	452	507	521	...	641	647	...	726	747	...	846	851
16	17	217	Svrkyně	404	429	454	509	523	...	643	649	⊕	728	749	⊕	848	853
18	19	116	Velké Přílepy	408	433	458	513	528	...	648	653	711	733	753	758	853	858
18	20	115	x Velké Přílepy,,Podmoráňská	409	434	459	514	529	...	649	654	712	734	754	759	854	859
20	21	114	Uholičky	412	437	502	517	532	...	652	657	715	737	757	802	857	902
20	22	113	x Uholičky,,Na Habří	414	439	504	519	534	...	654	659	717	739	759	804	859	904
23	24	112	x Uholičky,,v kopci
23	24	111	Roztoky,,rozc.Zalov	418	443	508	523	538	...	658	703	721	743	803	808	903	908
24	25	110	Roztoky,,u rybníčku	419	444	509	524	539	...	659	704	723	745	804	810	904	910
24	26	19	Roztoky,,Tyršovo nám	420	445	511	525	541	...	701	705	725	747	806	812	906	912
25	27	18	Roztoky,,nádraží	422	447	513	527	543	...	703	707	727	749	808	814	908	914
28	30	B7	x Praha,,Sedlecký přívoz	426	451	517	531	547	...	707	711	731	753	812	818	912	918
29	30	B6	x Praha,,Roztocká	427	452	518	532	548	...	708	712	732	754	813	819	913	919
30	31	B5	x Praha,,V Podbabě	428	453	519	533	549	...	710	713	734	756	814	821	914	921
30	32	B4	x Praha,,Výzkumný ústav vodohospodářský...	428	453	520	533	550	...	711	713	735	757	815	822	915	922
31	33	B3	Praha,,Nádraží Podbaba	429	454	521	534	551	...	712	714	736	758	816	823	916	923
31	33	02	x Praha,,Čínská	430	455	522	535	552	...	713	715	737	759	817	824	917	924
32	34	01	př Praha,,Dejvická	433	458	525	538	555	...	716	718	740	802	820	827	920	927

Schváleno dne: 6.6.2024

CIS JŘ © CHAPS spol. s r.o.





opačný směr – pokračování




km	TPZ	Tč			4010	1026	4012	1028	4014	1030	4016	1032	4018	1034	1036	4020	1038	1040	4022											
0 0	0	328	od	Kladno,,OAZA	1025	14 08										
0 0	0	327		Kladno,,Meta	1026	14 09										
4 4	4	226		Buštěhrad,,U Kahance	⑥+	1031	⑥+	...	14 14										
5 5	5	225		Buštěhrad	♣	1033	♣	...	14 16										
9 9	9	224		Číčovice,,Velké Číčovice	9 33	1038	13 33	...	14 21										
10 10	10	223		Číčovice,,Malé Číčovice	9 35	1040	⑥+	13 35	...	14 23	⑥+	...										
10 10	10	222	x	Okof,,křižovatka	9 36	1041	♣	♣	13 36	♣	14 24	♣	...										
11 11	11	221		Okof	9 38	1043	11 41	12 43	13 38	13 46	14 26	15 23	15 41										
14	14	1,220		Lichoceves	9 42	1047	♣	12 47	13 42	♣	15 27	♣	...										
13 15	2 19	x		Lichoceves,,Noutonice,,nádraží	9 45	♣	...	1050	11 45	♣	...	12 50	13 45	13 50	14 30	...	♣	...	15 30	15 45										
14 16	2 18			Lichoceves,,Noutonice	9 46	9 51	⑥+	1051	11 46	11 51	⑥+	12 51	13 46	13 51	14 31	...	15 01	...	15 31	15 46										
16 17	2 17			Svrkyně	9 48	9 53	♣	1053	11 48	11 53	♣	12 53	13 48	13 53	14 33	♣	15 03	...	15 33	15 48										
18 19	1 16			Velké Přílepy	9 53	▲	9 58	1053	▲	10 58	11 53	▲	12 58	13 53	▲	13 58	14 38	14 53	▲	15 08	▲	15 38	15 53							
18 20	1 15	x		Velké Přílepy,,Podmoráňská	9 54	9 59	1054	10 59	11 54	11 59	12 54	12 59	13 54	13 59	14 39	14 54	15 09	...	15 39	15 54								
20 21	1 14			Uholičky	9 57	10 02	1057	11 02	11 57	12 02	12 57	13 02	13 57	14 02	14 42	14 57	15 12	...	15 42	15 57								
20 22	1 13	x		Uholičky,,Na Habří	9 59	10 04	1059	11 04	11 59	12 04	12 59	13 04	13 59	14 04	14 44	14 59	15 14	...	15 44	15 59								
23 24	1 11	x		Uholičky,,v kopci	10 03	10 08	11 03	11 08	12 03	12 08	13 03	13 08	14 03	14 08	14 48	15 03	15 18	...	15 48	16 03								
24 25	1 10			Roztoky,,rozc.Zalov	10 04	10 10	11 04	11 10	12 04	12 10	13 04	13 10	14 04	14 10	14 50	15 04	15 20	...	15 50	16 04								
24 26	1 9			Roztoky,,Tyršovo nám	10 06	10 12	11 06	11 12	12 06	12 12	13 06	13 12	14 06	14 12	14 52	15 06	15 22	...	15 52	16 06								
25 27	1 8			Roztoky,,nádraží	10 08	▲	10 14	11 08	▲	11 14	12 08	▲	12 14	13 08	▲	13 14	14 08	▲	14 14	▲	14 54	▲	15 08	▲	15 24	▲	15 54	16 08
28 30	B 7	x		Praha,,Sedlecký přívoz	10 12	10 18	11 12	11 18	12 12	12 18	13 12	13 18	14 12	14 18	14 58	15 12	15 28	...	15 58	16 12								
29 30	B 6	x		Praha,,Roztocká	10 13	10 19	11 13	11 19	12 13	12 19	13 13	13 19	14 13	14 19	14 59	15 13	15 29	...	15 59	16 13								
30 31	B 5	x		Praha,,V Podbabě	10 14	10 21	11 14	11 21	12 14	12 21	13 14	13 21	14 14	14 21	15 01	15 14	15 31	...	16 01	16 14								
30 32	B 4	x		Praha,,Výzkumný ústav vodohospodářský... ..	10 15	10 22	11 15	11 22	12 15	12 22	13 15	13 22	14 15	14 22	15 02	15 15	15 32	...	16 02	16 15								
31 33	B 3	x		Praha,,Nádraží Podbaba	10 16	10 23	11 16	11 23	12 16	12 23	13 16	13 23	14 16	14 23	15 03	15 16	15 33	...	16 03	16 16								
31 33	O 2	x		Praha,,Čínská	10 17	10 24	11 17	11 24	12 17	12 24	13 17	13 24	14 17	14 24	15 04	15 17	15 34	...	16 04	16 17								
32 34	O 1	př		Praha,,Dejvická	10 20	10 27	11 20	11 27	12 20	12 27	13 20	13 27	14 20	14 27	15 07	15 20	15 37	...	16 07	16 20								



opačný směr – pokračování

km	TPZ	Tč			1042	1046	4024	1048	4026	1050	1052	4028	1054	4030	4032	1056	4034	1058	1060	4036							
0 0	0	328	od	Kladno,,OAZA	16 05	18 23	20 22	22 58	...							
0 0	0	327		Kladno,,Meta	16 06	18 24	20 23	22 59	...							
4 4	4	226		Buštěhrad,,U Kahance	16 11	⑥+	18 29	20 28	23 04	...							
5 5	5	225		Buštěhrad	16 13	♣	18 31	20 30	23 06	...							
9 9	9	224		Číčovice,,Velké Číčovice	16 18	16 33	18 36	20 35	23 11	...							
10 10	10	223		Číčovice,,Malé Číčovice	16 20	16 35	18 38	⑥+	20 34	20 37	23 13	...							
10 10	10	222	x	Okof,,křižovatka	16 21	16 36	♣	18 39	♣	20 35	20 38	23 14	⑥+							
11 11	11	221		Okof	16 23	16 38	17 38	18 41	18 41	19 38	...	20 37	20 40	...	22 01	23 16	♣							
14	14	1,220		Lichoceves	16 27	16 42	17 42	♣	...	19 42	...	20 41	♣	23 45	...							
13 15	2 19	x		Lichoceves,,Noutonice,,nádraží	16 30	16 45	17 45	18 45	18 45	19 45	...	20 44	20 44	...	22 05	23 20	23 48							
14 16	2 18			Lichoceves,,Noutonice	16 31	16 46	17 46	18 46	18 46	19 46	⑥+	20 45	20 45	...	⑥+	22 06	23 21	23 49						
16 17	2 17			Svrkyně	♣	16 33	16 48	♣	...	17 48	18 48	18 48	19 48	♣	20 47	20 47	...	♣	22 08	23 23	23 51						
18 19	1 16			Velké Přílepy	16 08	▲	16 38	16 53	17 08	...	17 53	▲	17 53	18 53	18 53	19 53	19 53	...	20 52	20 52	21 57	22 12	...	23 27	23 55
18 20	1 15	x		Velké Přílepy,,Podmoráňská	16 09	16 39	16 54	17 09	...	17 54	17 54	18 54	19 54	...	20 53	20 53	...	21 58	22 13	...	23 28	23 56			
20 21	1 14			Uholičky	16 12	16 42	16 57	17 12	...	17 57	17 57	18 57	19 57	...	20 56	20 56	...	22 01	22 16	...	23 31	23 59			
20 22	1 13	x		Uholičky,,Na Habří	16 14	16 44	16 59	17 14	...	17 59	17 59	18 59	19 59	...	20 58	20 58	...	22 03	22 18	...	23 33	0 01			
23 24	1 11	x		Uholičky,,v kopci	16 18	16 48	18 03	18 03	23 37	0 05					
24 25	1 10			Roztoky,,rozc.Zalov	16 18	16 48	17 03	17 18	...	18 03	18 03	19 03	19 03	...	20 03	20 03	...	21 02	21 02	...	22 07	22 22	...	23 37	0 05
24 26	1 9			Roztoky,,u rybníčku	16 20	16 50	17 04	17 20	...	18 04	18 05	19 04	19 04	...	20 04	20 04	...	21 03	21 03	...	22 08	22 23	...	23 38	0 06
25 27	1 8			Roztoky,,Tyršovo nám	16 22	16 52	17 06	17 22	...	18 06	18 07	19 06	19 06	...	20 06	20 06	...	21 04	21 04	...	22 09	22 24	...	23 39	0 07
28 30	B 7	x		Praha,,Sedlecký přívoz	▲	16 24	▲	16 54	17 08	▲	18 08	18 09	19 08	19 08	20 08	20 08	...	21 06	21 06	...	22 11	22 26	...	23 41	0 09
29 30	B 6	x		Praha,,Roztocká	16 28	16 58	17 12	17 28	...	18 12	18 13	19 12	19 12	...	20 12	20 12	...	21 10	21 10	...	22 15	22 30	...	23 45	0 13
30 31	B 5	x		Praha,,V Podbabě	16 29	16 59	17 13	17 29	...	18 13	18 14	19 13	19 13	...	20 13	20 13	...	21 11	21 11	...	22 16	22 31	...	23 46	0 14
30 32	B 4	x		Praha,,Výzkumný ústav vodohospodářský... ..	16 31	17 01	17 14	17 31	...	18 14	18 16	19 14	19 14	...	20 14	20 14	...	21 12	21 12	...	22 17	22 32	...	23 47	0 15
31 33	B 3	x		Praha,,Nádraží Podbaba	16 32	17 02	17 15	17 32	...	18 15	18 17	19 15	19 15	...	20 15	20 15	...	21 12	21 12	...	22 17	22 32	...	23 47	0 15
31 33	O 2	x		Praha,,Čínská	16 33	17 03	17 16	17 33	...	18 16	18 18	19 16	19 16	...	20 16	20 16	...	21 13	21 13	...	22 18	22 33	...	23 48	0 16
31 33	O 2	x		Praha,,Čínská	16 34	17 04	17 17	17 34	...	18 17	18 19	19 17	19 17	...	20 17	20 17	...	21 14	21 14	...	22 19	22 34	...	23 49	0 17
32 34	O 1	př		Praha,,Dejvická	16 37	17 07	17 20	17 37	...	18 20	18 22	19 20	19 20	...	20 20	20 20	...	21 17	21 17	...	22 22	22 37	...	23 52	0 20

opačný směr – pokračování

 jede v pracovních dnech
 jede v sobotu
 jede v neděli a ve státem uznané svátky
 spoj jede po jiné trase

 zastávka jen na znamení nebo požádání
 spoj s bezbariérově přístupným vozidlem
 bezbariérově přístupná zastávka
WC veřejné WC v objektu zastávky

 občerstvení nebo restaurace v objektu zastávky
 zastávka s možností přestupu na železniční dopravu

- ▲ spoj 1002 Tč 8: v zastávce "Roztoky, nádraží" navazuje vlak linky S4 nebo S49 do Prahy (návaznost vlaku do 10 min.)
- ▲ spoj 1006 Tč 8: v zastávce "Roztoky, nádraží" navazuje vlak linky S4 nebo S49 do Prahy (návaznost vlaku do 10 min.)
- ▲ spoj 1008 Tč 8: v zastávce "Roztoky, nádraží" navazuje vlak linky S4 nebo S49 do Prahy (návaznost vlaku do 10 min.)
- ▲ spoj 1008 Tč 16: na 1008 navazuje v zastávce "Velké Přílepy" spoj linky PID 316 ve směru Statenice, Černý Vůl - Horoměřice - Praha, Bořislavka
- ▲ spoj 1010 Tč 8: v zastávce "Roztoky, nádraží" navazuje vlak linky S4 nebo S49 do Prahy (návaznost vlaku do 10 min.)
- ▲ spoj 1010 Tč 16: na 1010 navazuje v zastávce "Velké Přílepy" spoj linky PID 316 ve směru Statenice, Černý Vůl - Horoměřice - Praha, Bořislavka
- ▲ spoj 1012 Tč 8: v zastávce "Roztoky, nádraží" navazuje vlak linky S4 nebo S49 do Prahy (návaznost vlaku do 10 min.)
- ▲ spoj 1014 Tč 16: na 1014 navazuje v zastávce "Velké Přílepy" spoj linky PID 316 ve směru Statenice, Černý Vůl - Horoměřice - Praha, Bořislavka
- ▲ spoj 1020 Tč 8: v zastávce "Roztoky, nádraží" navazuje vlak linky S4 nebo S49 do Prahy (návaznost vlaku do 10 min.)
- ▲ spoj 1020 Tč 16: na 1020 navazuje v zastávce "Velké Přílepy" spoj linky PID 316 ve směru Statenice, Černý Vůl - Horoměřice - Praha, Bořislavka
- △ spoj 1020 Tč 16: 1020 vyčká v zastávce "Velké Přílepy" příjezdu spoje linky PID 316 z Holubic nebo z Kralup nad Vltavou (nejdéle 5 min.)
- ▲ spoj 1022 Tč 8: v zastávce "Roztoky, nádraží" navazuje vlak linky S4 nebo S49 do Prahy (návaznost vlaku do 10 min.)
- ▲ spoj 1024 Tč 8: v zastávce "Roztoky, nádraží" navazuje vlak linky S4 nebo S49 do Prahy (návaznost vlaku do 10 min.)
- ▲ spoj 1024 Tč 16: na 1024 navazuje v zastávce "Velké Přílepy" spoj linky PID 316 ve směru Statenice, Černý Vůl - Horoměřice - Praha, Bořislavka
- △ spoj 1024 Tč 16: 1024 vyčká v zastávce "Velké Přílepy" příjezdu spoje linky PID 316 z Holubic nebo z Kralup nad Vltavou (nejdéle 5 min.)
- ▲ spoj 1026 Tč 8: v zastávce "Roztoky, nádraží" navazuje vlak linky S4 nebo S49 do Prahy (návaznost vlaku do 10 min.)
- ▲ spoj 1026 Tč 16: na 1026 navazuje v zastávce "Velké Přílepy" spoj linky PID 316 ve směru Statenice, Černý Vůl - Horoměřice - Praha, Bořislavka
- △ spoj 1026 Tč 16: 1026 vyčká v zastávce "Velké Přílepy" příjezdu spoje linky PID 316 z Holubic nebo z Kralup nad Vltavou (nejdéle 5 min.)
- ▲ spoj 1028 Tč 8: v zastávce "Roztoky, nádraží" navazuje vlak linky S4 nebo S49 do Prahy (návaznost vlaku do 10 min.)
- ▲ spoj 1028 Tč 16: na 1028 navazuje v zastávce "Velké Přílepy" spoj linky PID 316 ve směru Statenice, Černý Vůl - Horoměřice - Praha, Bořislavka
- △ spoj 1028 Tč 16: 1028 vyčká v zastávce "Velké Přílepy" příjezdu spoje linky PID 316 z Holubic nebo z Kralup nad Vltavou (nejdéle 5 min.)
- ▲ spoj 1030 Tč 8: v zastávce "Roztoky, nádraží" navazuje vlak linky S4 nebo S49 do Prahy (návaznost vlaku do 10 min.)

- ▲ spoj 1030 Tč 16: na 1030 navazuje v zastávce "Velké Přílepy" spoj linky PID 316 ve směru Statenice, Černý Vůl - Horoměřice - Praha, Bořislavka
- △ spoj 1030 Tč 16: 1030 vyčká v zastávce "Velké Přílepy" příjezdu spoje linky PID 316 z Holubic nebo z Kralup nad Vltavou (nejdéle 5 min.)
- ▲ spoj 1032 Tč 8: v zastávce "Roztoky, nádraží" navazuje vlak linky S4 nebo S49 do Prahy (návaznost vlaku do 10 min.)
- ▲ spoj 1032 Tč 16: na 1032 navazuje v zastávce "Velké Přílepy" spoj linky PID 316 ve směru Statenice, Černý Vůl - Horoměřice - Praha, Bořislavka
- △ spoj 1032 Tč 16: 1032 vyčká v zastávce "Velké Přílepy" příjezdu spoje linky PID 316 z Holubic nebo z Kralup nad Vltavou (nejdéle 5 min.)
- ▲ spoj 1034 Tč 8: v zastávce "Roztoky, nádraží" navazuje vlak linky S4 nebo S49 do Prahy (návaznost vlaku do 10 min.)
- ▲ spoj 1034 Tč 16: na 1034 navazuje v zastávce "Velké Přílepy" spoj linky PID 316 ve směru Statenice, Černý Vůl - Horoměřice - Praha, Bořislavka
- △ spoj 1034 Tč 16: 1034 vyčká v zastávce "Velké Přílepy" příjezdu spoje linky PID 316 z Holubic nebo z Kralup nad Vltavou (nejdéle 5 min.)
- ▲ spoj 1036 Tč 8: v zastávce "Roztoky, nádraží" navazuje vlak linky S4 nebo S49 do Prahy (návaznost vlaku do 10 min.)
- ▲ spoj 1038 Tč 8: v zastávce "Roztoky, nádraží" navazuje vlak linky S4 nebo S49 do Prahy (návaznost vlaku do 10 min.)
- ▲ spoj 1038 Tč 16: na 1038 navazuje v zastávce "Velké Přílepy" spoj linky PID 316 ve směru Statenice, Černý Vůl - Horoměřice - Praha, Bořislavka
- ▲ spoj 1040 Tč 8: v zastávce "Roztoky, nádraží" navazuje vlak linky S4 nebo S49 do Prahy (návaznost vlaku do 10 min.)
- ▲ spoj 1040 Tč 16: na 1040 navazuje v zastávce "Velké Přílepy" spoj linky PID 316 ve směru Statenice, Černý Vůl - Horoměřice - Praha, Bořislavka
- ▲ spoj 1042 Tč 8: v zastávce "Roztoky, nádraží" navazuje vlak linky S4 nebo S49 do Prahy (návaznost vlaku do 10 min.)
- ▲ spoj 1046 Tč 8: v zastávce "Roztoky, nádraží" navazuje vlak linky S4 nebo S49 do Prahy (návaznost vlaku do 10 min.)
- ▲ spoj 1046 Tč 16: na 1046 navazuje v zastávce "Velké Přílepy" spoj linky PID 316 ve směru Statenice, Černý Vůl - Horoměřice - Praha, Bořislavka
- ▲ spoj 1048 Tč 8: v zastávce "Roztoky, nádraží" navazuje vlak linky S4 nebo S49 do Prahy (návaznost vlaku do 10 min.)
- ▲ spoj 1050 Tč 16: na 1050 navazuje v zastávce "Velké Přílepy" spoj linky PID 316 ve směru Statenice, Černý Vůl - Horoměřice - Praha, Bořislavka
- ▲ spoj 1054 Tč 16: na 1054 navazuje v zastávce "Velké Přílepy" spoj linky PID 316 ve směru Statenice, Černý Vůl - Horoměřice - Praha, Bořislavka
- ▲ spoj 1062 Tč 8: v zastávce "Roztoky, nádraží" navazuje vlak linky S4 nebo S49 do Prahy (návaznost vlaku do 10 min.)
- ▲ spoj 4020 Tč 8: v zastávce "Roztoky, nádraží" navazuje vlak linky S4 nebo S49 do Prahy (návaznost vlaku do 10 min.)
- ▲ spoj 4026 Tč 8: v zastávce "Roztoky, nádraží" navazuje vlak linky S4 nebo S49 do Prahy (návaznost vlaku do 10 min.)

PRAŽSKÁ INTEGROVANÁ DOPRAVA(PID) Platí smluvní přepravní podmínky a Tarif PID.

Území hl. m. Prahy se počítá jako 4 tarifní pásma.

Grafikony: PD: T1350 So+Ne: T1351