



Přepřevu zajišťuje: ČSAD POLKOST, spol. s r.o., nám. Smiřických 16, 281 63 Kostelec nad Černými lesy, tel. 321 697 274, www.csadpolkost.cz, autobusova.doprava@csadpolkost.cz

km	TPZ	Tč		1051	2025	3019	1001	1003	1049	2027	1005	1053	1007	1055	2003	3001	1011	2005	3003	1013	2009	3005	1015	1057	2011	3007	1017			
				②③																										
				④⑤																										
				⑥	†	①				⑥					⑥	†					⑥	†				⑥	†			
				41	42	30				46					46	47				46	47				46	47				
0	0	0	1	od	Praha,,Háje	005	005	005	500	530	530	545	600	630	630	700	800	800	800	1000	1000	1000	1100	1200	1200	1200	...	
1	1	0	2		Praha,,Horčičkova	006	006	006	502	532	532	547	602	632	632	702	802	802	802	1002	1002	1002	1102	1202	1202	1202	...	
3	3	0	3		Praha,,Sídliště Petrovice	009	009	009	505	535	535	550	605	635	635	705	805	805	805	1005	1005	1005	1105	1205	1205	1205	...	
7	7	B	4		Praha,,Nové náměstí	015	015	015	511	541	541	556	611	641	641	711	811	811	811	1011	1011	1011	1111	1211	1211	1211	...	
7	7	B	5		Praha,,Uhřetěves	016	016	016	512	542	542	557	612	642	642	712	812	812	812	1012	1012	1012	1112	1212	1212	1212	...	
12	12	1	6	x	Říčany,,Prům. areál Černokostelecká	021	021	021	518	548	548	603	618	648	648	718	818	818	818	1018	1018	1018	1118	1218	1218	1218	...	
13	13	1	7	x	Říčany,Radošovice,Haškova	023	023	023	521	551	551	606	621	651	651	721	821	821	821	1021	1021	1021	1121	1221	1221	1221	...	
14	14	1	8	x	Říčany,Radošovice,sokolovna	025	025	025	523	553	553	608	623	653	653	723	823	823	823	1023	1023	1023	1123	1223	1223	1223	...	
14	14	1	9	x	Říčany,,Rychta	026	026	026	524	554	554	609	624	654	654	724	824	824	824	1024	1024	1024	1124	1224	1224	1224	...	
16	16	2	10	x	Tehovec,,Vojkov	029	029	029	527	557	557	612	627	657	657	727	827	827	827	1027	1027	1027	1127	1227	1227	1227	...	
0	18	18	2	11	Mukařov	032	032	032	500	530	600	600	615	630	700	700	730	830	830	830	1030	1030	1030	1130	1230	1230	1230	...
1	20	20	2	12	Louňovice,,I.hráz	034	034	034	502	532	602	602	617	632	702	702	732	832	832	832	1032	1032	1032	1132	1232	1232	1232	...
2	20	20	2	13	Louňovice,,II.hráz	035	035	035	503	533	603	603	618	633	703	703	733	833	833	833	1033	1033	1033	1133	1233	1233	1233	...
3	22	22	2,3	14	Vyzňovka	037	037	037	505	535	605	605	620	635	705	705	735	835	835	835	1035	1035	1035	1135	1235	1235	1235	...
5	24	24	3	15	Kozojedy,,rozc.	039	039	039	507	537	607	607	622	637	707	707	737	837	837	837	1037	1037	1037	1137	1237	1237	1237	...
7	26	26	3	16	x Kostelec n.Č.l.,na Skalce	042	042	042	510	540	610	610	625	640	710	710	740	840	840	840	1040	1040	1040	1140	1240	1240	1240	...
8	26	26	3	17	Kostelec n.Č.l.,Trativody	043	043	043	511	541	611	611	626	641	711	711	741	841	841	841	1041	1041	1041	1141	1241	1241	1241	...
8	27	27	3	18	Kostelec n.Č.l.,u křížku	044	044	044	512	542	612	612	627	642	712	712	742	842	842	842	1042	1042	1042	1142	1242	1242	1242	...
0	9	27	3	19	Kostelec n.Č.l.,nám.	046	046	046	415	515	545	615	615	630	645	715	715	745	845	845	845	1045	1045	1045	1145	1245	1245	1245	...	
1	9	28	3	20	Kostelec n.Č.l.,sanatorium	049	049	049	418	518	548	618	618	633	648	718	718	748	848	848	848	1048	1048	1048	1148	1248	1248	1248	...	
2	11	29	3	21	x Kostelec n.Č.l.,Svatbínská	051	051	051	420	520	550	620	620	635	650	720	720	750	850	850	850	1050	1050	1050	1150	1250	1250	1250	...	
5	14	32	3	22	Oleška	054	054	054	423	523	553	623	623	638	653	723	723	753	853	853	853	1053	1053	1053	1153	1253	1253	1253	...	
6	15	34	3	23	x Oleška,,rozc.Krymlov	056	056	056	425	525	555	625	625	640	655	725	725	755	855	855	855	1055	1055	1055	1155	1255	1255	1255	...	
8	17	36	3	24	Zdánice	058	058	058	428	528	558	628	628	643	658	728	728	758	858	858	858	1058	1058	1058	1158	1258	1258	1258	...	
9	18	36	3	25	Zdánice,,u Janů	059	059	059	430	530	560	630	630	645	700	730	730	800	900	900	900	1100	1100	1100	1200	1300	1300	1300	...	
10	19	37	3	26	Malotice	100	100	100	432	532	602	632	632	647	702	732	732	802	902	902	902	1102	1102	1102	1202	1302	1302	1302	...	
12	21	39	3	27	Zásmuky,Doubravčany	102	102	102	434	534	604	634	634	649	704	734	734	804	904	904	904	1104	1104	1104	1204	1304	1304	1304	...	
13	22	40	3	28	x Zásmuky,,rozc.Vršíce	103	103	103	436	536	606	636	636	651	706	736	736	806	906	906	906	1106	1106	1106	1206	1306	1306	1306	...	
14	22	41	3	29	Zásmuky,,Dupanda	104	104	104	437	537	607	637	637	652	707	737	737	807	907	907	907	1107	1107	1107	1207	1307	1307	1307	...	
14	23	41	3	30	Zásmuky,,nám.	106	106	106	439	539	609	639	639	654	709	739	739	809	909	909	909	1109	1109	1109	1209	1309	1309	1309	...	
15	24	42	3	31	Zásmuky,,u sokolovny	442	542	612	642	657	712	...	742	742	812	912	912	912	1112	1112	1112	1212	1312	1312	...
17	26	45	3	32	Bečváry,,žel.st.	445	545	615	645	700	715	...	745	745	815	915	915	915	1115	1115	1115	1215	1315	1315	...
18	27	45	3	33	Bečváry	446	546	616	646	701	716	...	746	746	816	916	916	916	1116	1116	1116	1216	1316	1316	...
20	28	47	3	34	x Bečváry,Podousy,rozc.	448	548	618	648	703	718	...	748	748	818	918	918	918	1118	1118	1118	1218	1318	1318	...
21	30	48	3	35	x Kořenice,,rozc.Chotouchov	450	550	620	650	705	720	...	750	750	820	920	920	920	1120	1120	1120	1220	1320	1320	...
23	32	50	3	36	x Ratboř,,rozc.Těšinky	452	552	622	652	707	722	...	752	752	822	922	922	922	1122	1122	1122	1222	1322	1322	...
25	34	52	3	37	Suchdol	456	556	626	656	711	726	...	756	756	826	926	926	926	1126	1126	1126	1226	1326	1326	...
26	35	53	3	38	x Suchdol,Vysoká,rozc.	458	558	628	658	714	729	...	758	758	828	928	928	928	1128	1128	1128	1228	1328	1328	...
28	37	55	3	39	Miskovice	500	600	632	702	717	732	...	802	802	832	932	932	932	1132	1132	1132	1232	1332	1332	...
30	39	57	3	40	Miskovice,Přítoky	503	603	635	705	720	735	...	805	805	835	935	935	935	1135	1135	1135	1235	1335	1335	...
31	40	58	3	41																										

pokračování

km	TPZ	Tč		1051	2025	3019	1001	1003	1049	2027	1005	1053	1007	1055	2003	3001	1011	2005	3003	1013	2009	3005	1015	1057	2011	3007	1017	
45	54	73	853	531	631	736	...	806	906	1006	1206	1406	...
47	56	74	854	533	633	739	...	809	909	1009	1209	1409	...
47	56	75	855	535	635	741	...	811	911	1011	1211	1411	...
48	57	75	856	536	636	742	...	812	912	1012	1212	1412	...
48	57	76	857	538	638	744	...	814	914	1014	1214	1414	...
		76	858	746	...	816	916	1016	1216	1416	...
		77	859	747	...	817	917	1017	1217	1417	...
		77	860	748	...	818	918	1018	1218	1418	...

km	TPZ	Tč		1019	2013	3009	1023	1059	1027	1061	2015	3011	1031	1063	1035	1065	2017	3013	1037	1039	2023	3015	1041	2021	3017	1043
				㊦	㊦	㊦	㊦	㊦	㊦	㊦	㊦	㊦	㊦	㊦	㊦	㊦	㊦	㊦	㊦	㊦	㊦	㊦	㊦	㊦	㊦	㊦
0	0	0	od Praha,,Háje	13 00	14 00	14 00	14 00	14 30	15 00	15 30	16 00	16 00	16 00	16 30	17 00	17 30	18 00	18 00	18 00	19 00	20 00	20 00	20 00	22 05	22 05	22 05
1	1	0	Praha,,Horčičkova	13 02	14 02	14 02	14 02	14 32	15 02	15 32	16 02	16 02	16 02	16 32	17 02	17 32	18 02	18 02	18 02	19 02	20 02	20 02	20 02	22 06	22 06	22 06
3	3	0	Praha,,Sdliště Petrovice	13 05	14 05	14 05	14 05	14 35	15 05	15 35	16 05	16 05	16 05	16 35	17 05	17 35	18 05	18 05	18 05	19 05	20 05	20 05	20 05	22 09	22 09	22 09
7	7	B	Praha,,Nové náměstí	13 11	14 11	14 11	14 11	14 41	15 11	15 41	16 11	16 11	16 11	16 41	17 11	17 41	18 11	18 11	18 11	19 11	20 11	20 11	20 11	22 15	22 15	22 15
7	7	B	Praha,,Uhřetěves	13 12	14 12	14 12	14 12	14 42	15 12	15 42	16 12	16 12	16 12	16 42	17 12	17 42	18 12	18 12	18 12	19 12	20 12	20 12	20 12	22 16	22 16	22 16
12	12	1	x Říčany,,Prům. areál Černokostecká... ..	13 18	14 18	14 18	14 18	14 48	15 18	15 48	16 18	16 18	16 18	16 48	17 18	17 48	18 18	18 18	18 18	19 18	20 18	20 18	20 18	22 21	22 21	22 21
13	13	1	x Říčany,,Radošovice,Haškova	13 21	14 21	14 21	14 21	14 51	15 21	15 51	16 21	16 21	16 21	16 51	17 21	17 51	18 21	18 21	18 21	19 21	20 21	20 21	20 21	22 23	22 23	22 23
14	14	1	x Říčany,,Radošovice,sokolovna	13 23	14 23	14 23	14 23	14 53	15 23	15 53	16 23	16 23	16 23	16 53	17 23	17 53	18 23	18 23	18 23	19 23	20 23	20 23	20 23	22 25	22 25	22 25
14	14	1	x Říčany,,Rychta	13 24	14 24	14 24	14 24	14 54	15 24	15 54	16 24	16 24	16 24	16 54	17 24	17 54	18 24	18 24	18 24	19 24	20 24	20 24	20 24	22 26	22 26	22 26
16	16	2	x Tehovec,,Vojkov	13 27	14 27	14 27	14 27	14 57	15 27	15 57	16 27	16 27	16 27	16 57	17 27	17 57	18 27	18 27	18 27	19 27	20 27	20 27	20 27	22 29	22 29	22 29
0	18	2	Mukařov	13 30	14 30	14 30	14 30	15 00	15 30	16 00	16 30	16 30	16 30	17 00	17 30	18 00	18 30	18 30	18 30	19 30	20 30	20 30	20 30	22 32	22 32	22 32
1	20	2	Louňovice,,I. hráz	13 32	14 32	14 32	14 32	15 02	15 32	16 02	16 32	16 32	16 32	17 02	17 32	18 02	18 32	18 32	18 32	19 32	20 32	20 32	20 32	22 34	22 34	22 34
2	20	2	x Louňovice,,II. hráz	13 33	14 33	14 33	14 33	15 03	15 33	16 03	16 33	16 33	16 33	17 03	17 33	18 03	18 33	18 33	18 33	19 33	20 33	20 33	20 33	22 35	22 35	22 35
3	22	2	Vyzňovka	13 35	14 35	14 35	14 35	15 05	15 35	16 05	16 35	16 35	16 35	17 05	17 35	18 05	18 35	18 35	18 35	19 35	20 35	20 35	20 35	22 37	22 37	22 37
5	24	3	Kozojedy,,rozc.	13 37	14 37	14 37	14 37	15 07	15 37	16 07	16 37	16 37	16 37	17 07	17 37	18 07	18 37	18 37	18 37	19 37	20 37	20 37	20 37	22 39	22 39	22 39
7	26	3	x Kostelec n.Č.I.,na Skalce	13 40	14 40	14 40	14 40	15 10	15 40	16 10	16 40	16 40	16 40	17 10	17 40	18 10	18 40	18 40	18 40	19 40	20 40	20 40	20 40	22 42	22 42	22 42
8	26	3	Kostelec n.Č.I.,Trativody	13 41	14 41	14 41	14 41	15 11	15 41	16 11	16 41	16 41	16 41	17 11	17 41	18 11	18 41	18 41	18 41	19 41	20 41	20 41	20 41	22 43	22 43	22 43
8	27	3	Kostelec n.Č.I.,u křížku	13 42	14 42	14 42	14 42	15 12	15 42	16 12	16 42	16 42	16 42	17 12	17 42	18 12	18 42	18 42	18 42	19 42	20 42	20 42	20 42	22 44	22 44	22 44
0	9	27	Kostelec n.Č.I.,nám.	13 45	14 45	14 45	14 45	15 15	15 45	16 15	16 45	16 45	16 45	17 15	17 45	18 15	18 45	18 45	18 45	19 45	20 45	20 45	20 45	22 46	22 46	22 46
1	9	28	Kostelec n.Č.I.,sanatorium	13 48	14 48	14 48	14 48	15 18	15 48	16 18	16 48	16 48	16 48	17 18	17 48	18 18	18 48	18 48	18 48	19 48	20 48	20 48	20 48	22 49	22 49	22 49
2	11	29	x Kostelec n.Č.I.,Svatbínská	13 50	14 50	14 50	14 50	15 20	15 50	16 20	16 50	16 50	16 50	17 20	17 50	18 20	18 50	18 50	18 50	19 50	20 50	20 50	20 50	22 51	22 51	22 51
5	14	32	Oleška	13 53	14 53	14 53	14 53	15 23	15 53	16 23	16 53	16 53	16 53	17 23	17 53	18 23	18 53	18 53	18 53	19 53	20 53	20 53	20 53	22 54	22 54	22 54
6	15	34	x Oleška,,rozc.Krymlov	13 55	14 55	14 55	14 55	15 25	15 55	16 25	16 55	16 55	16 55	17 25	17 55	18 25	18 55	18 55	18 55	19 55	20 55	20 55	20 55	22 56	22 56	22 56
8	17	36	Zdánice	13 58	14 58	14 58	14 58	15 28	15 58	16 28	16 58	16 58	16 58	17 28	17 58	18 28	18 58	18 58	18 58	19 58	20 58	20 58	20 58	22 58	22 58	22 58
9	18	36	Zdánice,,u Jánů	14 00	15 00	15 00	15 00	15 30	16 00	16 30	17 00	17 00	17 00	17 30	18 00	18 30	19 00	19 00	19 00	20 00	21 00	21 00	21 00	22 59	22 59	22 59
10	19	37	Malotice	14 02	15 02	15 02	15 02	15 32	16 02	16 32	17 02	17 02	17 02	17 32	18 02	18 32	19 02	19 02	19 02	20 02	21 02	21 02	21 02	23 00	23 00	23 00
12	21	39	Zásmuky,,Dobravčany	14 04	15 04	15 04	15 04	15 34	16 04	16 34	17 04	17 04	17 04	17 34	18 04	18 34	19 04	19 04	19 04	20 04	21 04	21 04	21 04	23 02	23 02	23 02
13	22	40	x Zásmuky,,rozc.Vršíce	14 06	15 06	15 06	15 06	15 36	16 06	16 36	17 06	17 06	17 06	17 36	18 06	18 36	19 06	19 06	19 06	20 06	21 06	21 06	21 06	23 03	23 03	23 03
14	22	41	Zásmuky,,Dupanda	14 07	15 07	15 07	15 07	15 37	16 07	16 37	17 07	17 07	17 07	17 37	18 07	18 37	19 07	19 07	19 07	20 07	21 07	21 07	21 07	23 04	23 04	23 04
14	23	41	Zásmuky,,nám.	14 09	15 09	15 09	15 09	15 39	16 09	16 39	17 09	17 09	17 09	17 39	18 09	18 39	19 09	19 09	19 09	20 09	21 09	21 09	21 09	23 06	23 06	23 06
15	24	42	Zásmuky,,u sokolovny	14 12	15 12	15 12	15 12	16 12	16 12	16 12	17 12	17 12	17 12	18 12	18 12	19 12	19 12	19 12	19 12	20 12	21 12	21 12	21 12	23 08	23 08	23 08
17	26	45	Bečváry,,žel.st.	14 15	15 15	15 15	15 15	16 15	16 15	16 15	17 15	17 15	17 15	18 15	18 15	19 15	19 15	19 15	20 15	21 15	21 15	21 15	23 11	23 11	23 11	
18	27	45	Bečváry	14 16	15 16	15 16	15 16	16 16	16 16	16 16	17 16	17 16	17 16	18 16	18 16	19 16	19 16	19 16	19 16	20 16	21 16	21 16	21 16	23 12	23 12	23 12
20	28	47	x Bečváry,,Podousy,rozc.	14 18	15 18	15 18	15 18	16 18	16 18	16 18	17 18	17 18	17 18	18 18	18 18	19 18	19 18	19 18	19 18	20 18	21 18	21 18	21 18	23 14	23 14	23 14
21	30	48	x Kofenice,,rozc.Chotouchov	14 20	15 20	15 20	15 20	16 20	16 20	16 20	17 20	17 20	17 20	18 20	18 20	19 20	19 20	19 20	19 20	20 20	21 20	21 20	21 20	23 15	23 15	23 15
23	32	50	x Ratboř,,rozc.Těšinky	14 22	15 22	15 22	15 22	16 22	16 22	16 22	17 22	17 22	17 22	18 22	18 22	19 22	19 22	19 22	19 22	20 22	21 22	21 22	21 22	23 17	23 17	23 17
25	34	52	Suchdol	14 26	15 26	15 26	15 26	16 26	16 26	16 26	17 26	17 26	17 26	18 26	18 26	19 26	19 26	19 26	19 26	20 26	21 26	21 26	21 26	23 21	23 21	23 21
26	35	53	x Suchdol,,Vysoká,rozc.	14 29	15 29	15 29	15 29	16 29	16 29	16 29	17 29	17 29	17 29	18 29	18 29	19 29	19 29	19 29	19 29	20 29	21 29	21 29	21 29	23 24	23 24	23 24
28	37	55	Miskovice	14 32	15 32	15 32	15 32	16 32	16 32	16 32	17 32	17 32	17 32	18 32	18 32	19 32	19 32	19 32	19 32	20 32	21 32	21 32	21 32	23 26	23 26	23 26
30	39	57	Miskovice,,Přitoky	14 35	15 35	15 35	15 35	16 35	16 35	16 35	17 35	17 35	17 35	18 35	18 35	19 35	19 35	19 35								

pokračování

✂ jede v pracovních dnech
① jede v pondělí
② jede v úterý

③ jede ve středu
④ jede ve čtvrtek
⑤ jede v pátek

30 nejede 1.1.24
40 nejede 24.12.23, 31.12.23, 29.3.24, 1.5.24, 8.5.24, 5.7.24, 28.9.24
41 jede také 29.3.24, 1.5.24, 8.5.24, 5.7.24, 28.9.24
42 nejede 25.12.23, 29.3.24, 1.5.24, 8.5.24, 5.7.24, 28.9.24

PRAŽSKÁ INTEGROVANÁ DOPRAVA(PID) Platí smluvní přepravní podmínky a Tarif PID.
Území hl. m. Prahy se počítá jako 4 tarifní pásma.
Grafikony: PD: T1381 So: T1185 Ne: T1186

⑥ jede v sobotu
† jede v neděli a ve státem uznané svátky
x zastávka jen na znamení nebo požádání

♿ spoj s bezbariérově přístupným vozidlem

46 jede také 24.12.23, 29.3.24, 1.5.24, 8.5.24, 5.7.24, 28.9.24, nejede 6.7.24
47 nejede 24.12.23, 29.3.24, 1.5.24, 8.5.24, 5.7.24, 28.9.24
48 nejede 24.12.23, 6.7.24, jede také 29.3.24, 1.5.24, 8.5.24, 5.7.24, 28.9.24



Přepravu zajišťuje: ČSAD POLKOST, spol. s r.o., nám. Smiřických 16, 281 63 Kostelec nad Černými lesy, tel. 321 697 274, www.csadpolkost.cz, autobusova.doprava@csadpolkost.cz

opačný směr



km	TPZ	Tč		1046	1048	2022	3026		1002	1006	1008	1010	2004	3004	1050	1012	1016		2006	3006	1018	2008	3008		1022	2010	3010	1024		
0	860	od	x Čáslav, obchodní centrum	442	...	542	642	742	942	1142	1242	...	
1	859		x Čáslav, nem.	443	...	543	643	743	943	1143	1243	...	
1	858		x Čáslav, Hudební škola	444	544	544	644	744	944	1144	1244	...	
2	857		x Čáslav, aut.st.	446	516	546	646	746	946	1146	1246	...	
2	856		x Čáslav, žel.st.	448	518	548	648	748	948	1148	1248	...	
3	855		x Čáslav, Balkán	449	519	549	649	749	949	1149	1249	...	
3	854		x Čáslav, Pražská	451	521	549	651	751	951	1151	1251	...	
5	853		x Čáslav, Kalabousek	454	524	554	654	754	954	1154	1254	...	
8	752		x Církvice, žel.zast.	458	528	558	646	746	846	658	758	846	946	1046	1146	1246	1346	1446	1546	1646	1746	1846	1946	2046
12	751		x Kutná Hora, Malín, Novodvorská	439	508	538	608	608	608	608	708	808	808	808	808	1008	1008	1008	1008	1208	1208	1208	1308	1308	
13	750		x Kutná Hora, hlavní nádraží	441	510	540	610	610	610	610	710	810	810	810	810	1010	1010	1010	1010	1210	1210	1210	1310	1310	
14	749		x Kutná Hora, Sedlec, U Nadjezdu	442	511	541	611	611	611	611	711	811	811	811	811	1011	1011	1011	1011	1211	1211	1211	1311	1311	
14	748		x Kutná Hora, Sedlec, kostnice	444	513	543	613	613	613	613	713	813	813	813	813	1013	1013	1013	1013	1213	1213	1213	1313	1313	
15	747		x Kutná Hora, Hlouška, Na Spici	445	514	544	614	614	614	614	714	814	814	814	814	1014	1014	1014	1014	1214	1214	1214	1314	1314	
16	746		x Kutná Hora, Hlouška, Masarykova	446	515	545	615	615	615	615	715	815	815	815	815	1015	1015	1015	1015	1215	1215	1215	1315	1315	
16	745		x Kutná Hora, Hlouška, Tylovo divadlo	449	518	548	618	618	618	618	718	818	818	818	818	1018	1018	1018	1018	1218	1218	1218	1318	1318	
17	744		x Kutná Hora, aut.st.	453	522	552	622	622	622	622	722	822	822	822	822	1022	1022	1022	1022	1222	1222	1222	1322	1322	
19	743		x Kutná Hora, Žižkov, Na Valech	454	523	553	623	623	623	623	723	823	823	823	823	1023	1023	1023	1023	1223	1223	1223	1323	1323	
19	742		x Kutná Hora, Žižkov, Kouřimská	
19	741		x Kutná Hora, Žižkov, poliklinika	
20	6,740		Miskovice, Přitoky	456	525	555	625	625	625	625	725	825	825	825	825	1025	1025	1025	1025	1225	1225	1225	1325	1325	
23	639		Miskovice	459	528	558	628	628	628	628	728	828	828	828	828	1028	1028	1028	1028	1228	1228	1228	1328	1328	
24	638		x Suchdol, Vysoká, rozc.	501	531	601	631	631	631	631	731	831	831	831	831	1031	1031	1031	1031	1231	1231	1231	1331	1331	
26	5,637		Suchdol	504	534	604	634	634	634	634	734	834	834	834	834	1034	1034	1034	1034	1234	1234	1234	1334	1334	
27	536		x Ratboř, rozc. Těšinky	508	538	608	638	638	638	638	738	838	838	838	838	1038	1038	1038	1038	1238	1238	1238	1338	1338	
29	535		x Kořenice, rozc. Chotouchov	510	540	610	640	640	640	640	740	840	840	840	840	1040	1040	1040	1040	1240	1240	1240	1340	1340	
30	534		x Bečváry, Podousy, rozc.	512	542	612	642	642	642	642	742	842	842	842	842	1042	1042	1042	1042	1242	1242	1242	1342	1342	
32	533		Bečváry	514	544	614	644	644	644	644	744	844	844	844	844	1044	1044	1044	1044	1244	1244	1244	1344	1344	
33	532		Bečváry, žel.st.	646	746	846	946	515	545	615	645	645	645	745	845	845	845	845	1045	1045	1045	1045	1245	1245	1245	1345	1345	
35	531		Zásmuky, u sokolovny	518	548	618	648	648	648	648	748	848	848	848	848	1048	1048	1048	1048	1248	1248	1248	1348	1348	
36	530		Zásmuky, nám.	421	451	451	451	521	551	621	651	651	651	651	751	851	851	851	851	851	1051	1051	1051	1051	1251	1251	1251	1351	1351	
36	529		Zásmuky, Dupanda	423	453	453	453	523	553	623	653	653	653	653	753	853	853	853	853	853	1053	1053	1053	1053	1253	1253	1253	1353	1353	
37	528		x Zásmuky, rozc. Vršice	424	454	454	454	524	554	624	654	654	654	654	754	854	854	854	854	854	1054	1054	1054	1054	1254	1254	1254	1354	1354	
38	527		Zásmuky, Doubravčany	426	456	456	456	526	556	626	656	656	656	656	756	856	856	856	856	856	1056	1056	1056	1056	1256	1256	1256	1356	1356	
40	426		Malotice	428	458	458	458	528	558	628	658	658	658	658	758	858	858	858	858	858	1058	1058	1058	1058	1258	1258	1258	1358	1358	
41	425		Zdánice, u Jánů	430	500	500	500	530	600	630	700	700	700	700	700	800	900	900	900	900	1100	1100	1100	1100	1300	1300	1300	1400	1400	
42	424		Zdánice	432	502	502	502	532	602	632	702	702	702	702	702	802	902	902	902	902	1102	1102	1102	1102	1302	1302	1302	1402	1402	
44	423		x Oleška, rozc. Krymlöv	435	505	505	505	535	605	635	705	705	705	705	705	805	905	905	905	905	1105	1105	1105	1105	1305	1305	1305	1405	1405	
45	422		Oleška	437	507	507	507	537	607	637	707	707	707	707	707	807	907	907	907	907	1107	1107	1107	1107	1307	1307	1307	1407	1407	
48	321		x Kostelec n.Č.l., Svatbínská	440	510	510	510	540	610	640	710	710	710	710	710	810	910	910	910	910	1110	1110	1110	1110	1310	1310	1310	1410	1410	
49	320		Kostelec n.Č.l., sanatorium	442	512	512	512	542	612	642	712	712	712	712	712	812	912	912	912	912	1112	1112	1112	1112	1312	1312	1312	1412	1412	
50	319		Kostelec n.Č.l., nám.	445	515	515	515	545	615	645	715	715	715	715	715	815	915	915	915	915	1115	1115	1115	1115	1315	1315	1315	1415	1415	
51	318		Kostelec n.Č.l., u křížku	447	517	517	517	547	617	647	717	717	717	717	717	817	917	917	917	917	1117	1117	1117	1117	1317	1317	1317	1417	1417	
51	317		Kostelec n.Č.l., Trativody	448	518	518	518	548	618	648	718	718	718	718	718	818	918	918	918	918	1118	1118	1118	1118	1318	1318	1318	1418	1418	
52	316		x Kostelec n.Č.l.,																											



opačný směr – pokračování



km	TPZ	Tč		1046	1048	2022	3026		1002	1006	1008	1010	2004		3004	1050	1012	1016		2006	3006	1018	2008	3008		1022	2010	3010	1024	
65	1	6	x	5 11	5 41	5 41	5 41	...	6 11	6 42	7 12	7 42	7 42	...	7 42	8 12	8 42	9 42	...	9 42	9 42	11 42	11 42	11 42	...	13 42	13 42	13 42	14 42	...
70	B	5		5 17	5 47	5 47	5 47	...	6 17	6 49	7 19	7 49	7 49	...	7 49	8 19	8 49	9 49	...	9 49	9 49	11 49	11 49	11 49	...	13 49	13 49	13 49	14 49	...
71	B	4		5 18	5 48	5 48	5 48	...	6 18	6 50	7 20	7 50	7 50	...	7 50	8 20	8 50	9 50	...	9 50	9 50	11 50	11 50	11 50	...	13 50	13 50	13 50	14 50	...
74	0	3		5 23	5 53	5 53	5 53	...	6 23	6 55	7 25	7 55	7 55	...	7 55	8 25	8 55	9 55	...	9 55	9 55	11 55	11 55	11 55	...	13 55	13 55	13 55	14 55	...
76	0	2		5 26	5 56	5 56	5 56	...	6 26	6 59	7 29	7 59	7 59	...	7 59	8 29	8 59	9 59	...	9 59	9 59	11 59	11 59	11 59	...	13 59	13 59	13 59	14 59	...
77	0	1	př	5 27	5 57	5 57	5 57	...	6 27	7 00	7 30	8 00	8 00	...	8 00	8 30	9 00	10 00	...	10 00	10 00	12 00	12 00	12 00	...	14 00	14 00	14 00	15 00	...

km	TPZ	Tč		1052	1028	2012	3012	1054	1032	3014	1056	1036	2014	3016	1040	1042	2016	3020	1044	2018	3022	3024	1058	2020	
0	8 60	od	x Čáslav,,obchodní centrum	13 42	14 42	15 42	16 42	17 42	
1	8 59		x Čáslav,,nem.	13 43	14 43	15 43	16 43	17 43	
1	8 58		x Čáslav,,Hudební škola	13 44	14 44	15 44	16 44	17 44	
2	8 57		x Čáslav,,aut.st.	13 46	14 46	15 46	16 46	17 46	19 47	
2	8 56		x Čáslav,,žel.st.	13 48	14 48	15 48	16 48	17 48	19 49	
3	8 55		x Čáslav,,Balkán	13 49	14 49	15 49	16 49	17 49	19 50	
3	8 54		x Čáslav,,Pražská	13 51	14 51	15 51	16 51	17 51	19 52	
5	8 53		x Čáslav,,Kalabousek	13 54	14 54	15 54	16 54	17 54	19 55	
8	7 52		x Církvice,,žel.zast.	13 58	⊕	...	14 58	⊕	...	15 58	⊕	...	16 58	17 58	⊕	...	19 59	⊕	
12	7 51		x Kutná Hora,,Malín,Novodvorská	14 05	46	...	15 05	47	...	16 05	46	...	17 05	18 05	46	...	19 59	48	40	...	40	...	
13	7 50		x Kutná Hora,,hlavní nádraží	13 38	14 08	14 08	...	14 08	14 38	15 08	15 08	...	16 08	16 08	18 08	20 09	20 09	20 09	...	22 09	...
14	7 49		x Kutná Hora,,Sedlec,U Nadjezdu	13 40	14 10	14 10	...	14 10	14 40	15 10	15 10	...	16 10	16 10	18 10	20 11	20 11	20 11	...	22 11	...
14	7 48		x Kutná Hora,,Sedlec,kostnice	13 41	14 11	14 11	...	14 11	14 41	15 11	15 11	...	16 11	16 11	18 11	20 12	20 12	20 12	...	22 12	...
15	7 47		x Kutná Hora,,Hlouška,Na Spici	13 43	14 13	14 13	...	14 13	14 43	15 13	15 13	...	16 13	16 13	18 13	20 14	20 14	20 14	...	22 14	...
16	7 46		x Kutná Hora,,Hlouška,Masarykova	13 44	14 14	14 14	...	14 14	14 44	15 14	15 14	...	16 14	16 14	18 14	20 15	20 15	20 15	...	22 15	...
16	7 45		x Kutná Hora,,Hlouška,Tylovo divadlo	13 45	14 15	14 15	...	14 15	14 45	15 15	15 15	...	16 15	16 15	18 15	20 16	20 16	20 16	...	22 16	...
17	7 44		x Kutná Hora,,aut.st.	13 48	14 18	14 18	...	14 18	14 48	15 18	15 18	...	16 18	16 18	18 18	20 19	20 19	20 19	...	22 19	...
19	7 43		x Kutná Hora,,Žižkov,Na Valech	13 52	14 22	14 22	...	14 22	14 52	15 22	15 22	...	16 22	16 22	18 22	20 23	20 23	20 23	...	22 23	...
19	7 42		x Kutná Hora,,Žižkov,Kouřimská	13 53	14 23	14 23	...	14 23	14 53	15 23	15 23	...	16 23	16 23	18 23	20 24	20 24	20 24	...	22 24	...
19	7 41		x Kutná Hora,,Žižkov,poliklinika	13 55	14 25	14 25	...	14 25	14 55	15 25	15 25	...	16 25	16 25	18 25	20 26	20 26	20 26	...	22 26	...
20	6,7 40		Miskovice,,Přitoky	13 55	14 25	14 25	...	14 25	14 55	15 25	15 25	...	16 25	16 25	18 25	20 26	20 26	20 26	...	22 26	...
23	6 39		Miskovice	13 58	14 28	14 28	...	14 28	14 58	15 28	15 28	...	16 28	16 28	18 28	20 29	20 29	20 29	...	22 29	...
24	6 38		x Suchdol,,Vysoká,rozc.	14 01	14 31	14 31	...	14 31	15 01	15 31	15 31	...	16 31	16 31	18 31	20 31	20 31	20 31	...	22 31	...
26	5,6 37		Suchdol	14 04	14 34	14 34	...	14 34	15 04	15 34	15 34	...	16 34	16 34	18 34	20 34	20 34	20 34	...	22 34	...
27	5 36		x Ratboř,,rozc.Těšinky	14 08	14 38	14 38	...	14 38	15 08	15 38	15 38	...	16 38	16 38	18 38	20 38	20 38	20 38	...	22 38	...
29	5 35		x Kořenice,,rozc.Chotouchov	14 10	14 40	14 40	...	14 40	15 10	15 40	15 40	...	16 40	16 40	18 40	20 40	20 40	20 40	...	22 40	...
30	5 34		x Bečváry,,Podousy,rozc.	14 12	14 42	14 42	...	14 42	15 12	15 42	15 42	...	16 42	16 42	18 42	20 42	20 42	20 42	...	22 42	...
32	5 33		Bečváry	14 14	14 44	14 44	...	14 44	15 14	15 44	15 44	...	16 44	16 44	18 44	20 44	20 44	20 44	...	22 44	...
33	5 32		Bečváry,,žel.st.	14 15	14 45	14 45	...	14 45	15 15	15 45	15 45	...	16 45	16 45	18 45	20 45	20 45	20 45	...	22 45	...
35	5 31		Zásmuky,,u sokolovny	14 18	14 48	14 48	...	14 48	15 18	15 48	15 48	...	16 48	16 48	18 48	20 48	20 48	20 48	...	22 48	48
36	5 30		Zásmuky,,nám.	14 21	14 51	14 51	...	14 51	15 21	15 51	15 51	...	16 51	16 51	18 51	20 51	20 51	20 51	...	22 51	22 51
36	5 29		Zásmuky,,Dupanda	14 23	14 53	14 53	...	14 53	15 23	15 53	15 53	...	16 53	16 53	18 53	20 53	20 53	20 53	...	22 53	22 53
37	5 28		x Zásmuky,,rozc.Vršice	14 24	14 54	14 54	...	14 54	15 24	15 54	15 54	...	16 54	16 54	18 54	20 54	20 54	20 54	...	22 54	22 54
38	5 27		Zásmuky,,Doubravčany	14 26	14 56	14 56	...	14 56	15 26	15 56	15 56	...	16 56	16 56	18 56	20 56	20 56	20 56	...	22 56	22 56
40	4 26		Malotice	14 28	14 58	14 58	...	14 58	15 28	15 58	15 58	...	16 58	16 58	18 58	20 58	20 58	20 58	...	22 58	22 58
41	4 25		Zdánice,,u Jánů	14 30	15 00	15 00	...	15 00	15 30	16 00	16 00	...	17 00	17 00	19 00	21 00	21 00	21 00	...	23 00	23 00
42	4 24		Zdánice	14 32	15 02	15 02	...	15 02	15 32	16 02	16 02	...	17 02	17 02	19 02	21 02	21 02	21 02	...	23 02	23 02
44	4 23		x Oleška,,rozc.Krymlov	14 35	15 05	15 05	...	15 05	15 35	16 05	16 05	...	17 05	17 05	19 05	21 05	21 05	21 05	...	23 05	23 05
45	4 22		Oleška	14 37	15 07	15 07	...	15 07	15 37	16 07	16 07	...	17 07	17 07	19 07	21 07	21 07	21 07	...	23 07	23 07
48	3 21		x Kostelec n.Č.l.,,Svatbínská	14 40	15 10	15 10	...	15 10	15 40	16 10	16 10	...	17 10	17 10	19 10	21 10	21 10	21 10	...	23 10	23 10
49	3 20		Kostelec n.Č.l.,,sanatorium	14 42	15 12	15 12	...	15 12	15 42	16 12	16 12	...	17 12	17 12	19 12	21 12	21 12	21 12	...	23 12	23 12
50	3 19		Kostelec n.Č.l.,,nám.	14 45	15 15	15 15	...	15 15	15 45	16 15	16 15	...	17 15	17 15	19 15	21 15	21 15	21 15	...	23 15	23 15
51	3 18		Kostelec n.Č.l.,,u křížku	14 48	15 18	15 18	...	15 18	15 48	16 18	16 18	...	17 18	17 18	19 18	21 18	21 18	21 18	...	23 18	23 18
51	3 17		Kostelec n.Č.l.,,Trativody	14 49	15 19	15 19	...	15 19	15 49	16 19	16 19	...	17 19	17 19	19 19	21 19	21 19	21 19	...	23 19	23 19
52	3 16		x Kostelec n.Č.l.,,na Skalce	14 50	15 20	15 20	...	15 20	15 50	16 20	16 20	...	17 20	17 20	19 20	21 20	21 20	21 20	...	23 20	23 20
54	3 15		Kozojedy,,rozc.	14 53	15 23	15 23	...	15 23	15 53	16 23	16 23	...	17 23	17 23	19 23	21 23	21 23	21 23	...	23 23	23 23
55	2,3 14		Vyžlovka	14 55	15 25	15 25	...	15 25	15 55	16 25	16 25	...	17 25	17 25	19 25	21 25	21 25	21 25	...	23 25	23 25
57	2 13		x Louňovice,,II.hráz	14 57	15 27	15 27	...	15 27	15 57	16 27	16 27	...	17 27	17 27	19 27	21 27	21 27	21 27	...	23 27	23 27
58	2 12		Louňovice,,I.hráz	14 58	15 28	15 28	...	15 28	15 58	16 28	16 28	...	17 28	17 28	19 28	21 28	21 28	21 28	...	23 28	23 28
59	2 11		Mukařov	15 00	15 30	15 30	...	15 30	16 00	16 30	16 30	...	17 30	17 30	19 30	21 30	21 30	21 30	...	23 30	23 30
61																									

opačný směr – pokračování

 jede v pracovních dnech
 jede v sobotu

 jede v neděli a ve státem uznané svátky
 spoj jede po jiné trase

 zastávka jen na znamení nebo požádání
 spoj s bezbariérově přístupným vozidlem

40 nejede 24.12.23, 31.12.23, 29.3.24, 1.5.24, 8.5.24, 5.7.24, 28.9.24
46 jede také 24.12.23, 29.3.24, 1.5.24, 8.5.24, 5.7.24, 28.9.24, nejede 6.7.24

47 nejede 24.12.23, 29.3.24, 1.5.24, 8.5.24, 5.7.24, 28.9.24
48 nejede 24.12.23, 6.7.24, jede také 29.3.24, 1.5.24, 8.5.24, 5.7.24, 28.9.24

PRAŽSKÁ INTEGROVANÁ DOPRAVA(PID) Platí smluvní přepravní podmínky a Tarif PID.
Území hl. m. Prahy se počítá jako 4 tarifní pásma.
Grafikony: PD: T1381 So: T1185 Ne: T1186