








## Pražská integrovaná doprava

Přepravu zajišťuje: ARRIVA STŘEDNÍ ČECHY s.r.o., Pod Hájem 97, 267 01 Králův Dvůr, provozovna Příbram, tel. 725 100 725, www.arriva.cz, info.strednicechy@arriva.cz

km	TPZ	Tč		1001	1003	1005	1009	1031	1029	1019	1027	1021	1023	1025		
0	0	0	7	1	od x Příbram,,aut.nádr.....	525	535	620	935	1130	1445	1635	1720	1825		
0	0	0	7	2	x Příbram,,Jiráskovy sady.....											
1	1	1	7	3	x Příbram,,aut.nádr. (ul. Cs.armády)...	526	536	621	936	1131	1446	1636	1721	1826		
1	1	1	7	4	x Příbram,,aut.nádr.....											
1	1	1	7	5	x Příbram,,Československé armády...	527	537	622	937	1132	1447	1637	1722	1827		
2	2	2	7	6	x Příbram,,Na Cihelně.....	528	538	623	938	1133	1448	1638	1723	1828		
2	2	2	7	7	x Příbram,,II.poliklinika.....	530	540	625	940	1135	1450	1640	1725	1830		
3	3	3	7	8	x Příbram,,III.poliklinika.....	532	542	627	942	1137	1452	1642	1727	1832		
4	4	4	7	9	x Příbram,,Školní kruhový objezd.....	534	544	629	944	1139	1454	1644	1729	1834		
4	4	4	7	10	x Příbram,,Zdobov,,Brodská.....	535	545	630	945	1140	1455	1645	1730	1835		
6	6	6	7	11	x Příbram,,Brod.....	537	547	632	947	1142	1457	1647	1732	1837		
6	6	6	7	12	x Příbram,,Brod,DIAMO.....	538	548	633	948	1143	1458	1648	1733	1838		
7	7	7	8	13	x Lešetice.....	539	549	634	949	1144	1459	1649	1734	1839		
8	8	8	8	14	x Milín,,Slivice.....	540	550	635	950	1145	1500	1650	1735	1840		
10	10	10	8	15	x Milín,,sídlíště.....	542	552	637	952	1147	1502	1652	1737	1842		
10	10	10	8	16	př x Milín,,ZOD.....	544	554	639	954	1149	1504	1654	1739	1844		
15	15	15	8	17	od x Těchařovice,,Na Čmíně.....	544	554	639	954	1149	1504	1654	1739	1844		
16	16	16	8	18	x Těchařovice.....			644	959	1154	1509	1659	1744	1849		
19	19	19	8	19	x Těchařovice.....			646	1001	1156	1511	1661	1746	1851		
20	20	20	8	20	x Vrančice,,Životice.....			649	1004	1159	1514	1664	1749	1854		
21	21	21	8	21	x Těchařovice.....			651	1006	1201	1516	1666	1751	1856		
15	22	22	8	22	x Těchařovice,,Na Čmíně.....			653	1008	1203	1518	1668	1753	1858		
16	23	23	8,9	23	x Těchařovice,,rozc.Zbenice.....	549		654				1709	1754	1859		
17	24	24	8,9	24	x Zbenice,,cihelna.....	550		655				1710	1755	1900		
17	24	24	8,9	24	x Zbenice.....	552		657				1712	1757	1902		
23	18	30	9	25	př x Chraštice.....	556	602	701	1012	1207	1522	1716	1801	1906		
24	19	30	9	26	od x Chraštice,,Chraštičky,u kapličky.....		604	701	1016	1211	1526	1716		1906		
19	30	25	9	27	x Chraštice,,Chraštičky.....											
19	31	25	9	28	x Chraštice,,Chraštičky,u kapličky.....		606	703	1018	1213	1528	1718		1908		
22	34	28	9	29	x Chraštice,,Chraštičky,Varkač.....		607	704	1019	1214	1529	1719		1909		
24	35	30	9	30	x Bukovany.....		613	710	1025	1220	1535	1725		1915		
25	36	31	9	31	x Kozárovice,,Holušice.....		615	712	1027	1222	1537	1727		1917		
25	36	31	9	32	x Kozárovice.....		617	714	1029	1224	1539	1729		1919		
25	37	32	9	33	x Kozárovice,,kaple.....		618	715	1030	1225	1540	1730		1920		
27	38	33	9	34	x Kozárovice,,lom.....		619	716	1031	1226	1541	1731		1921		
27	39	34	9	35	x Zalužany,,ObU.....		621	718	1033	1228	1543	1733		1923		
28	39	34	9	36	x Zalužany.....		622	719	1034	1229	1544	1734		1924		
28	39	34	10	37	x Zalužany,,čerpací stanice.....		623		1035	1230	1545	1735		1925		
32	43	38	10	38	x Lety,,rozc.1.3 sil.č.4.....											
27	43	38	10	39	Horosedly.....		627		1039	1234	1549	1739		1929		
28	43	38	10	40	Mirovice,,Reteč.....											
28	43	38	10	41	x Mirovice,,Ohař,rozc.1.0.....											
29	43	38	10	42	Mirovice,,Boješice.....											
32	33	44	10	43	př Mirovice,,nám.....		629		1041	1236	1551	1741		1931		
34	10	44	10	44	od Mirovice,,rozc.k žel.st.....		636									
37	10	45	10	45	Mišovice,,Slavkovice.....		637									
38	10	46	10	46	x Mišovice,,Slavkovická Hora.....		643									
41	10	47	10	47	Rakovice.....		646									
42	10	48	10	48	Čimelice,,nám.....		649									
47	11	49	10	49	Mirovice.....		655									

pokračování

km	TPZ	Tč		1001	1003	1005	1009	1031	1029	1019	1027	1021	1023	1025	
55		-50	Předotice .....	...	7 02	...	...	...	...	...	...	...	...	...	...
56		-51	Předotice, Třebkov .....	...	7 03	...	...	...	...	...	...	...	...	...	...
57		-52	x Předotice, Nová Hospoda, sil.č.4 .....	...	7 05	...	...	...	...	...	...	...	...	...	...
65		-53	Písek,,Pražská .....	...	7 13	...	...	...	...	...	...	...	...	...	...
66		-54	Písek,,Sedláčkova .....	...	7 16	...	...	...	...	...	...	...	...	...	...
68		-55	Písek,,aut.nádr. .... 	...	7 19	...	...	...	...	...	...	...	...	...	...

-  jede v pracovních dnech  
 spoj jede po jiné trase
- x zastávka jen na znamení nebo požádání
-  zastávka s možností přestupu na linkovou dopravu
-  zastávka s možností přestupu na železniční dopravu
- ▲ spoj 1003 Tč 25: na 1003 v zastávce Chrašnice navazuje spoj linky 511 směr Svojišice  
 △ spoj 1003 Tč 43: 1003 vyčká v zastávce Mirovice,nám. příjezdu spoje linky 832 ze směru Blatná max. 5 min.  
 △ spoj 1009 Tč 7: 1009 vyčká v zastávce Příbram,sídl.II.poliklinika příjezdu spoje linky 395 ze směru Praha, Smíchovské nádr. max. 15 min.
- ▲ spoj 1019 Tč 25: na 1019 v zastávce Chrašnice navazuje spoj linky 511 směr Svojišice  
 ▲ spoj 1023 Tč 25: na 1023 v zastávce Chrašnice navazuje spoj linky 511 směr Svojišice (přímý vůz)  
 △ spoj 1031 Tč 7: 1031 vyčká v zastávce Příbram,sídl.II.poliklinika příjezdu spoje linky 395 ze směru Praha, Smíchovské nádr. max. 15 min.

Platí SPP a Tarif PID. Území hl. m. Prahy se počítá jako 4 tarifní pásma. Na území města Příbram platí také jízdní doklady MHD Příbram.  
 Grafikony: PD: V2618



## Pražská integrovaná doprava

Přepravu zajišťuje: ARRIVA STŘEDNÍ ČECHY s.r.o., Pod Hájem 97, 267 01 Králův Dvůr, provozovna Příbram, tel. 725 100 725, www.arriva.cz, info.strednicechy@arriva.cz

opačný směr

km	TPZ	Tč		1002	1004	1024	1008	1026	1016	1014	1022	1020
	0	-55	od Písek,,aut.nádr. ....									15 15
	3	-54	Písek,,Sedláčkova .....									15 19
	10	-53	Písek,,Pražská .....									15 27
	11	-52	x Předotice,,Nová Hospoda,sil.č.4 .....									15 29
	12	-51	Předotice,,Třebkov .....									15 30
	20	-50	Předotice .....									15 37
	34	11 49	Mirovice .....									15 43
	35	10 48	Čimelice,,nám. ....									15 46
	38	10 47	Rakovice .....									15 49
	39	10 46	x Mišovice,,Slavkovická Hora .....									15 51
	42	10 45	Mišovice,,Slavkovice .....									15 55
		10 44	Mirovice,,rozc.k žel.st. ....									15 56
0	0	0	43 10 43 př Mirovice,,nám. ....									
			od Mirovice,,Boješice .....	4 07	5 07	6 19			12 22	12 25	16 00	16 00
	3	10 42	x Mirovice,,Ohař,rozc.1.0 .....								16 05	
	4	10 41	Mirovice,,Reteč .....								16 06	
	5	10 40	Horosedly .....	4 09	5 09	6 21			12 24	12 33	16 08	16 02
	1	1 144	x Lety,,rozc.1.3 sil.č.4 .....	4 11	5 11	6 23			12 26			16 04
	3	3 466	x Zalužany,,čerpací stanice .....	4 13	5 13	6 25		x	12 28			16 06
	5	5 488	x Zalužany .....	4 14	5 14	6 26		9 32	12 29			16 07
	6	6 49	x Zalužany,,ObÚ .....	4 15	5 15	6 27		9 33	12 30			16 08
	6	6 49	x Kozárovce,,lom .....	4 17	5 17	6 29		9 35	12 32			16 10
	7	7 51	x Kozárovce,,kaple .....	4 18	5 18	6 30		9 36	12 33			16 11
	8	8 51	x Kozárovce .....	4 19	5 19	6 31		9 37	12 34			16 12
	8	8 52	x Kozárovce,,Holušice .....	4 21	5 21	6 33		9 39	12 36			16 14
	9	9 53	x Bukovany .....	4 23	5 23	6 35		9 41	12 38			16 16
	11	11 54	x Chrašnice,,Chraštičky,Varkač .....	4 29	5 29	6 41		9 47	12 44			16 22
	14	14 57	x Chrašnice,,Chraštičky,u kapličky .....									
	14	14 57	x Chrašnice,,Chraštičky .....							12 37	16 12	
	14	14 57	x Chrašnice,,Chraštičky,u kapličky .....	4 30	5 30	6 42		9 48	12 45			16 23
			pr Chrašnice .....	4 32	5 32	6 44		9 50	12 47	12 39	16 14	16 25
15	15	8 15 58	9 25 x Chrašnice .....									
			od x Zbenice .....	4 32	5 32	6 47		9 54	12 51			16 29
	20	20 20	x Zbenice,,cihelna .....	4 36	5 36	6 51						
	21	21 21	x Těchařovice,,rozc.Zbenice .....	4 38	5 38	6 53						
	22	22 22	x Těchařovice,,Na Čmině .....	4 39	5 39	6 54						
	23	23 23	x Těchařovice .....	4 40	5 40	6 55		9 58	12 55			
	24	24 24	x Vrančice,,Životice .....	4 42	5 42	6 57		10 00	12 57			
	25	25 25	x Těchařovice,,Na Čmině .....	4 44	5 44	6 59		10 02	12 59			
	28	28 28	x Těchařovice .....	4 47	5 47	7 02		10 05	13 02			
	29	29 29	x Těchařovice,,Na Čmině .....	4 49	5 49	7 04		10 07	13 04			
			pr Milín,,ZOD .....	4 54	5 54	7 09		10 12	13 09			16 37
	34	34 16 29 66	8 16 od x Milín,,sídliště .....	4 54	5 54	7 09		7 12	10 12			16 37
	35	35 17 30 67	8 15 x Milín,,Slivice .....	4 56	5 56	7 11		7 14	10 14			16 39
	37	37 19 32 69	8 14 x Lešetice .....	4 58	5 58	7 13		7 16	10 16			16 41
	38	38 20 33 70	8 13 x Příbram,,Brod,DIAMO .....	4 59	5 59	7 14		7 17	10 17			16 42
	39	39 21 34 71	7 12 x Příbram,,Brod .....	5 00	6 00	7 15		7 18	10 18			16 43
	40	40 21 34 71	7 11 x Příbram,,Zdaboř,Brodská .....	5 01	6 01	7 16		7 19	10 19			16 44
	41	41 23 36 73	7 10 x Příbram,,Skolní kruhový objezd .....	5 03	6 03	7 18		7 21	10 21			16 46
	41	41 23 36 73	7 9 x Příbram,,III.poliklinika .....	5 04	6 04	7 19		7 22	10 22			16 47
	42	42 24 37 74	7 8 x Příbram,,III.poliklinika .....	5 06	6 06	7 21		7 24	10 24			16 49

opačný směr – pokračování

km	TPZ	Tč		1002	1004	1024	1008	1026	1016	1014	1022	1020
43 43 25 38 75	7	7	x Příbram,,II.poliklinika.....	▲ 5 09	▲ 6 09	▲ 7 24	▲ 7 27	▲ 10 27	▲ 13 24	...	...	▲ 16 52
43 43 25 38 75	7	6	x Příbram,,Na Cihelně.....	5 11	6 11	7 26	7 29	10 29	13 26	...	...	16 54
44 44 26 39 76	7	5	x Příbram,,Československé armády ...	5 12	6 12	7 27	7 30	10 30	13 27	...	...	16 55
44 44 26 39 76	7	4	x Příbram,,aut.nádr.....	5 13	6 13	7 28	7 31	10 31	13 28	...	...	16 56
44 26	7	3	x Příbram,,aut.nádr. (ul. Čs.armády)...	...	...	7 28	7 31	...	...	...	...	...
45 27	7	2	x Příbram,,Jiráskovy sady.....	...	...	7 32	7 35	...	...	...	...	...
	7	1	x Příbram,,aut.nádr.....	...	...	...	...	...	...	...	...	...

- |  |   |   |   |   |  |   |  |
|--|---|---|---|---|--|---|--|
|  | jede v pracovních dnech<br>spoj jede po jiné trase  | x | zastávka jen na znamení nebo požádání   |  | zastávka s možností přestupu na linkovou dopravu |  | zastávka s možností přestupu na železniční dopravu |
| ▲  | spoj 1002 Tč 7: na 1002 v zastávce Příbram,sídl.II.poliklinika navazuje linka PID směr Praha,Smíchovské nádr. | ▲ | spoj 1016 Tč 7: na 1016 v zastávce Příbram,sídl.II.poliklinika navazuje linka PID směr Praha,Smíchovské nádr. |   |  |   |  |
| ▲  | spoj 1004 Tč 7: na 1004 v zastávce Příbram,sídl.II.poliklinika navazuje linka PID směr Praha,Smíchovské nádr. | ▲ | spoj 1020 Tč 7: na 1020 v zastávce Příbram,sídl.II.poliklinika navazuje linka PID směr Praha,Smíchovské nádr. |   |  |   |  |
| ▲  | spoj 1004 Tč 16: na 1004 v zastávce Milín navazuje spoj linky 407 směr Praha,Smíchovské nádr.                 | ▲ | spoj 1024 Tč 7: na 1024 v zastávce Příbram,sídl.II.poliklinika navazuje linka PID směr Praha,Smíchovské nádr. |   |  |   |  |
| ▲  | spoj 1008 Tč 7: na 1008 v zastávce Příbram,sídl.II.poliklinika navazuje linka PID směr Praha,Smíchovské nádr. | ▲ | spoj 1026 Tč 7: na 1026 v zastávce Příbram,sídl.II.poliklinika navazuje linka PID směr Praha,Smíchovské nádr. |   |  |   |  |
| △  | spoj 1008 Tč 25: 1008 v zastávce Chrašnice navazuje na spoj linky 511 ze směru Svojšice (přímý vůz)           |   |   |   |  |   |  |

Platí SPP a Tarif PID. Území hl. m. Prahy se počítá jako 4 tarifní pásma. Na území města Příbram platí také jízdní doklady MHD Příbram.  
Grafikony: PD: V2618