

350



Praha, Dejvická - Kladno, OAZA

Platí od 1.4.2022 do 10.12.2022

100350

Pražská integrovaná doprava

Přepravu zajišťuje: ČSAD MHD Kladno a.s., Železničářů 885, 272 80 Kladno-Kročehlavy, tel. 312 825 163, www.csadkladno.cz, csadkladno@csadkladno.cz

km	TPZ	Tč		1061	4035	1003	1005		1007	4001	1009	1013		1015	4003	1017	4005		1019	4007	1021	4009								
				②③																										
				④⑤																										
				⑥																										
				46	①+	×	×		×	+	×	×		×	+	×	+		×	+	×	+								
0	0	0	1	od	Praha,,Dejvická	×	WC	...	028	028	450	520	...	550	603	620	635	...	714	738	750	838	...	850	938	950	1038	...	
1	1	0	2	x	Praha,,Čínská	031	031	453	523	...	553	606	623	638	...	718	741	754	841	...	854	941	954	1041	...	
1	1	B	3		Praha,,Nádraží Podbaba	032	032	454	524	...	554	607	624	639	...	719	742	755	842	...	855	942	955	1042	...	
2	2	B	4	x	Praha,,Výzkumný ústav vodohospodářský	033	033	455	525	...	555	608	625	640	...	720	743	756	843	...	856	943	956	1043	...	
2	2	B	5	x	Praha,,V Podbábě	033	033	455	526	...	556	608	626	641	...	721	743	757	844	...	857	944	957	1044	...	
3	3	B	6	x	Praha,,Roztocká	034	034	456	527	...	557	609	627	642	...	722	744	758	845	...	858	945	958	1045	...	
4	4	B	7	x	Praha,,Sedlecký přívoz	036	036	458	529	...	559	611	629	644	...	724	746	800	847	...	900	947	1000	1047	...	
7	7	1	8		Roztoky,,nádraží	040	040	502	533	...	603	615	633	648	...	728	750	804	851	...	904	951	1004	1051	...	
8	8	1	9		Roztoky,,Tyršovo nám.	042	042	504	535	...	605	617	635	650	...	730	752	806	853	...	906	953	1006	1053	...	
9	9	1	10		Roztoky,,u rybníčku	043	043	506	537	...	607	619	637	652	...	732	754	808	855	...	908	955	1008	1055	...	
10	10	1	11		Roztoky,,rozc.Zalov	044	044	507	538	...	608	620	638	653	...	733	755	809	856	...	909	956	1009	1056	...	
13	13	1	12	x	Uhohčky,,v kopci	048	048	511	542	...	612	624	642	657	...	737	759	813	900	...	913	1000	1013	1100	...	
13	13	1	13	x	Uhohčky,,Na Habři	049	049	512	543	...	613	625	643	658	...	738	800	814	901	...	914	1001	1014	1101	...	
13	13	1	14		Uhohčky	049	049	512	543	...	613	625	643	658	...	738	800	814	901	...	914	1001	1014	1101	...	
14	14	1	15	x	Velké Přílepy,,Podmoráňská	051	051	514	545	...	615	627	645	700	...	740	802	816	903	...	916	1003	1016	1103	...	
15	15	1	16		Velké Přílepy	▲	053	▲	053	516	547	...	▲	617	629	647	702	...	▲	742	804	▲	▲	▲	▲	▲	▲	▲	▲
17	17	2	17		Svrkyně	520	551	...	633	651	808	822	909	...	922	...	1022	1109	...	
18	18	2	18		Lichoceves,,Noutonice	522	553	...	635	653	810	824	911	...	924	...	1024	1111	...	
19	19	2	19	x	Lichoceves,,Noutonice,nádraží	523	554	654	811	825	912	1025	1112	...	
21	21	1,2	20		Lichoceves	527	557	657	828	915	1028	...		
22	23	2	21		Okof	527	601	701	815	832	919	1032	1116	...	
23	24	2	22	x	Okof,,křižovatka	604	704	835	922	
23	24	2	23		Čičovice,,Malé Čičovice	604	606	706	837	924	
24	25	2	24		Čičovice,,Velké Čičovice	606	611	842	
28	29	2	25		Buštěhrad	611	613	844	
28	30	2	26		Buštěhrad,,U Kahance	613	617	848	
32	34	3	27		Kladno,,Meta	617	618	849	
33	34	3	28	pr	Kladno,,OAZA	618	

Schváleno dne: 24.3.2022

CIS JŘ © CHAPS spol. s r.o.

pokračování

km	TPZ	Tč		1023	4011	1025		4013	1027	1029		4015	1031	1033		4017	1035	1039		4019	1041	1043		
0	0	0	1	od Praha,,Dejvická.....	1050	1138	1150	1238	1250	1335	...	1338	1405	1435	...	1438	1505	1535	...	1538	1605	1635	...	
1	1	0	2	x Praha,,Čínská.....	1054	1141	1154	1241	1254	1339	...	1341	1409	1439	...	1441	1509	1539	...	1541	1609	1639	...	
1	1	B	3	Praha,,Nádraží Podbaba.....	1055	1142	1155	1242	1255	1340	...	1342	1410	1440	...	1442	1510	1540	...	1542	1610	1640	...	
2	2	B	4	x Praha,,Výzkumný ústav vodo­hospodářský...	1056	1143	1156	1243	1256	1341	...	1343	1411	1441	...	1443	1511	1541	...	1543	1611	1641	...	
2	2	B	5	x Praha,,V Podbabě.....	1057	1144	1157	1244	1257	1342	...	1344	1412	1442	...	1444	1512	1542	...	1544	1612	1642	...	
3	3	B	6	x Praha,,Roztocká.....	1058	1145	1158	1245	1258	1343	...	1345	1413	1443	...	1445	1513	1543	...	1545	1613	1643	...	
4	4	B	7	x Praha,,Sedlecký přívoz.....	1100	1147	1200	1247	1300	1345	...	1347	1415	1445	...	1447	1515	1545	...	1547	1615	1645	...	
7	7	1	8	Roztoky,,nádraží.....	△ 1104	1151	△ 1204	...	1251	△ 1304	1349	...	1351	1419	1449	...	1451	1519	1549	...	1551	1619	1649	...
8	8	1	9	Roztoky,,Tyršovo nám.....	1106	1153	1206	1253	1306	1351	...	1353	1421	1451	...	1453	1521	1551	...	1553	1621	1651	...	
9	9	1	10	Roztoky,,u rybníčku.....	1108	1155	1208	1255	1308	1353	...	1355	1423	1453	...	1455	1523	1553	...	1555	1623	1653	...	
10	10	1	11	Roztoky,,rozc.Zalov.....	1109	1156	1209	1256	1309	1354	...	1356	1424	1454	...	1456	1524	1554	...	1556	1624	1654	...	
13	13	1	12	x Úholičky,,v kopci.....	1113	1200	1213	1300	1313	1358	...	1400	1428	1458	...	1500	1528	1558	...	1600	1628	1658	...	
13	13	1	13	x Úholičky,,Na Habří.....	1114	1201	1214	1301	1314	1359	...	1401	1429	1459	...	1501	1529	1559	...	1601	1629	1659	...	
13	13	1	14	Úholičky.....	1114	1201	1214	1301	1314	1359	...	1401	1429	1459	...	1501	1529	1559	...	1601	1629	1659	...	
14	14	1	15	x Velké Přílepy,,Podmoráňská.....	1116	1203	1216	1303	1316	1401	...	1403	1431	1501	...	1503	1531	1601	...	1603	1631	1701	...	
15	15	1	16	Velké Přílepy.....	▲ 1118	1205	▲ 1218	1305	▲ 1318	1403	...	1405	▲ 1433	▲ 1503	...	1505	▲ 1533	▲ 1603	...	1605	▲ 1633	▲ 1703	...	
17	17	2	17	Svrkyně.....	1122	1222	1309	1322	1407	...	1409	1437	1507	...	1509	...	1607	...	1609	...	1707	
18	18	2	18	Lichoceves,,Noutonice.....	1124	1224	1311	1324	1409	...	1439	1509	...	1511	...	1609	...	1611	...	1709	
19	19	2	19	x Lichoceves,,Noutonice,nádraží.....	...	1225	1312	1325	1410	1510	...	1512	...	1610	...	1612	...	1710	
21	21	1,	220	Lichoceves.....	...	1228	1315	1328	1513	1613	...	1615	...	1713		
22	23	2	21	Okoř.....	...	1232	1319	1332	1414	1517	...	1516	...	1617	...	1619	...	1717		
23	24	2	22	x Okoř,,křižovatka.....		
23	24	2	23	Čičovice,,Malé Čičovice.....	...	1235	1322	1417	1620	...	1622		
24	25	2	24	Čičovice,,Velké Čičovice.....	...	1237	1324	1419	1622	...	1624		
28	29	2	25	Buštěhrad.....	...	1242	1324	1419	1627	...	1629		
28	30	2	26	Buštěhrad,,U Kahance.....	...	1244	1326	1421	1629	...	1631		
32	34	3	27	Kladno,,Meta.....	...	1248	1330	1425	1633	...	1635		
33	34	3	28	pf Kladno,,OAZA.....	...	1249	1331	1426	1634	...	1636		

km	TPZ	Tč		4021	1045		1047	4023	1049		1051	4025		1053	4027	1055		4029	1057	4031		4033	1059
0	0	0	1	od Praha, Dejvická	16 38	17 05	17 35	17 38	18 05	18 05	18 35	18 38	19 35	19 38	20 35	20 35	20 38	21 35	21 38	23 08	23 08	23 08	23 08
1	1	0	2	x Praha, Čínská	16 41	17 09	17 39	17 41	18 09	18 09	18 39	18 41	19 39	19 41	20 39	20 41	21 39	21 41	23 11	23 11	23 11	23 11	
1	1	B	3	Praha, Nádraží Podbaba	16 42	17 10	17 40	17 42	18 10	18 10	18 40	18 42	19 40	19 42	20 40	20 42	21 40	21 42	23 12	23 12	23 12	23 12	
2	2	B	4	x Praha, Výzkumný ústav vodohospodářský	16 43	17 11	17 41	17 43	18 11	18 11	18 41	18 43	19 41	19 43	20 41	20 43	21 41	21 43	23 13	23 13	23 13	23 13	
2	2	B	5	x Praha, V Podbabě	16 44	17 12	17 42	17 44	18 12	18 12	18 42	18 44	19 42	19 44	20 42	20 44	21 42	21 44	23 13	23 13	23 13	23 13	
3	3	B	6	x Praha, Roztocká	16 45	17 13	17 43	17 45	18 13	18 13	18 43	18 45	19 43	19 45	20 43	20 45	21 43	21 45	23 14	23 14	23 14	23 14	
4	4	B	7	x Praha, Sedlecký přívoz	16 47	17 15	17 45	17 47	18 15	18 15	18 45	18 47	19 45	19 47	20 45	20 47	21 45	21 47	23 16	23 16	23 16	23 16	
7	7	1	8	Roztoky, nádraží	16 51	17 19	17 49	17 51	18 19	18 19	18 49	18 51	19 49	19 51	20 49	20 51	21 49	21 51	23 20	23 20	23 20	23 20	
8	8	1	9	Roztoky, Tyršovo nám.	16 53	17 21	17 51	17 53	18 21	18 21	18 51	18 53	19 51	19 53	20 51	20 53	21 51	21 53	23 22	23 22	23 22	23 22	
9	9	1	10	Roztoky, u rybníčku	16 55	17 23	17 53	17 55	18 23	18 23	18 53	18 55	19 53	19 55	20 53	20 55	21 53	21 55	23 23	23 23	23 23	23 23	
10	10	1	11	Roztoky, rozč. Zalov	16 56	17 24	17 54	17 56	18 24	18 24	18 54	18 56	19 54	19 56	20 54	20 56	21 54	21 56	23 24	23 24	23 24	23 24	
13	13	1	12	x Úholičky, v kopci	17 00	17 28	17 58	18 00	18 28	18 28	18 58	19 00	19 58	20 00	20 58	21 00	21 58	21 58	23 28	23 28	23 28	23 28	
13	13	1	13	x Úholičky, Na Habří	17 01	17 29	17 59	18 01	18 29	18 29	18 59	19 01	19 59	20 01	20 59	21 01	21 59	21 59	23 29	23 29	23 29	23 29	
13	13	1	14	Úholičky	17 03	17 31	18 01	18 03	18 31	18 31	19 01	19 03	20 01	20 03	21 01	21 03	22 01	22 01	23 31	23 31	23 31	23 31	
14	14	1	15	x Velké Přílepy, Podmoráňská	17 05	17 33	18 03	18 05	18 33	18 33	19 03	19 05	20 03	20 05	21 03	21 05	22 03	22 03	23 33	23 33	23 33	23 33	
15	15	1	16	Velké Přílepy	17 05	17 37	18 07	18 09	18 37	18 37	19 07	19 09	20 07	20 09	21 07	21 09	22 07	22 07	23 37	23 37	23 37	23 37	
17	17	2	17	Svrkyně	17 09	17 39	18 09	18 11	18 39	18 39	19 09	19 11	20 09	20 11	21 09	21 11	22 09	22 09	23 39	23 39	23 39	23 39	
18	18	2	18	Lichoceves, Noutonice	17 10	17 40	18 10	18 12	18 40	18 40	19 10	19 12	20 10	20 12	21 10	21 12	22 10	22 10	23 40	23 40	23 40	23 40	
19	19	2	19	x Lichoceves, Noutonice, nádraží	17 11	17 41	18 11	18 13	18 41	18 41	19 11	19 13	20 11	20 13	21 11	21 13	22 11	22 11	23 41	23 41	23 41	23 41	
21	21	1,2	20	Lichoceves	17 12	17 42	18 12	18 14	18 42	18 42	19 12	19 14	20 12	20 14	21 12	21 14	22 12	22 12	23 42	23 42	23 42	23 42	
22	22	2	21	Okof	17 13	17 43	18 13	18 15	18 43	18 43	19 13	19 15	20 13	20 15	21 13	21 15	22 13	22 13	23 43	23 43	23 43	23 43	
22	22	2	22	x Okof, křižovatka	17 14	17 44	18 14	18 16	18 44	18 44	19 14	19 16	20 14	20 16	21 14	21 16	22 14	22 14	23 44	23 44	23 44	23 44	
23	23	2	23	Čičovice, Malé Čičovice	17 15	17 45	18 15	18 17	18 45	18 45	19 15	19 17	20 15	20 17	21 15	21 17	22 15	22 15	23 45	23 45	23 45	23 45	
24	24	2	24	Čičovice, Velké Čičovice	17 16	17 46	18 16	18 18	18 46	18 46	19 16	19 18	20 16	20 18	21 16	21 18	22 16	22 16	23 46	23 46	23 46	23 46	
28	28	2	25	Buštěhrad	17 17	17 47	18 17	18 19	18 47	18 47	19 17	19 19	20 17	20 19	21 17	21 19	22 17	22 17	23 47	23 47	23 47	23 47	
28	28	3	26	Buštěhrad, U Kahance	17 18	17 48	18 18	18 20	18 48	18 48	19 18	19 20	20 18	20 20	21 18	21 20	22 18	22 18	23 48	23 48	23 48	23 48	
32	32	3	27	Kladno, Meta	17 19	17 49	18 19	18 21	18 49	18 49	19 19	19 21	20 19	20 21	21 19	21 21	22 19	22 19	23 49	23 49	23 49	23 49	
33	33	3	28	Kladno, OAZA	17 20	17 50	18 20	18 22	18 50	18 50	19 20	19 22	20 20	20 22	21 20	21 22	22 20	22 20	23 50	23 50	23 50	23 50	

- ✖ jede v pracovních dnech
- ① jede v pondělí
- ② jede v úterý
- ③ jede ve středu
- ④ jede ve čtvrtek

- Ⓢ jede v pátek
- Ⓣ jede v sobotu
- † jede v neděli a ve státem uznané svátky
- ~ spoj jede po jiné trase
- x zastávka jen na znamení nebo požádání

- ♿ spoj s bezbariérově přístupným vozidlem
- ♿ bezbariérově přístupná zastávka
- WC veřejné WC v objektu zastávky
- ✖ občerstvení nebo restaurace v objektu zastávky

- 🚶 zastávka s možností přestupu na železniční dopravu

- 46** jede také 15.4.22, 28.9.22, 28.10.22, 17.11.22
na spoj 4005, 4013 a 4019 navazuje v zastávce "Čičovice, Velké Čičovice" spoj linky PID 622 ve směru Libochovičky - Zájezd - Buštěhrad, U Školy - Kladno, OAZA (PŘÍMÝ VÚZ, tj. bez nutnosti přestupu)
- △ spoj 1003 Tč 8: 1003 navazuje v zastávce "Roztoky, nádraží" na příjezd vlaku linky S4 nebo S49 z Prahy
 - △ spoj 1005 Tč 8: 1005 navazuje v zastávce "Roztoky, nádraží" na příjezd vlaku linky S4 nebo S49 z Prahy
 - △ spoj 1007 Tč 8: 1007 navazuje v zastávce "Roztoky, nádraží" na příjezd vlaku linky S4 nebo S49 z Prahy
 - ▲ spoj 1007 Tč 16: na 1007 navazuje v zastávce "Velké Přílepy" spoj linky PID 316 ve směru Tursko a Holubice
 - △ spoj 1009 Tč 8: 1009 navazuje v zastávce "Roztoky, nádraží" na příjezd vlaku linky S4 nebo S49 z Prahy
 - ▲ spoj 1013 Tč 16: na 1013 navazuje v zastávce "Velké Přílepy" spoj linky PID 316 ve směru Tursko - Holubice - Kralupy n.Vit., Žel.st.
 - ▲ spoj 1015 Tč 16: na 1015 navazuje v zastávce "Velké Přílepy" spoj linky PID 316 ve směru Tursko a Holubice
 - △ spoj 1017 Tč 8: 1017 navazuje v zastávce "Roztoky, nádraží" na příjezd vlaku linky S4 nebo S49 z Prahy
 - ▲ spoj 1017 Tč 16: na 1017 navazuje v zastávce "Velké Přílepy" spoj linky PID 316 ve směru Tursko a Holubice
 - △ spoj 1017 Tč 16: 1017 vyčká v zastávce "Velké Přílepy" příjezdu spoje linky PID 316 z Prahy (nejdéle 5 min.)
 - △ spoj 1019 Tč 8: 1019 navazuje v zastávce "Roztoky, nádraží" na příjezd vlaku linky S4 nebo S49 z Prahy
 - ▲ spoj 1019 Tč 16: na 1019 navazuje v zastávce "Velké Přílepy" spoj linky PID 316 ve směru Tursko a Holubice
 - △ spoj 1019 Tč 16: 1019 vyčká v zastávce "Velké Přílepy" příjezdu spoje linky PID 316 z Prahy (nejdéle 5 min.)
 - △ spoj 1021 Tč 8: 1021 navazuje v zastávce "Roztoky, nádraží" na příjezd vlaku linky S4 nebo S49 z Prahy
 - ▲ spoj 1021 Tč 16: na 1021 navazuje v zastávce "Velké Přílepy" spoj linky PID 316 ve směru Tursko - Holubice - Kralupy n.Vit., Žel.st.
 - △ spoj 1021 Tč 16: 1021 vyčká v zastávce "Velké Přílepy" příjezdu spoje linky PID 316 z Prahy (nejdéle 5 min.)

- ▲ spoj 1033 Tč 16: na 1033 navazuje v zastávce "Velké Přílepy" spoj linky PID 316 ve směru Tursko a Holubice
- △ spoj 1033 Tč 16: 1033 vyčká v zastávce "Velké Přílepy" příjezdu spoje linky PID 316 z Prahy (nejdéle 5 min.)
- ▲ spoj 1035 Tč 16: na 1035 navazuje v zastávce "Velké Přílepy" spoj linky PID 316 ve směru Tursko a Holubice
- ▲ spoj 1039 Tč 16: na 1039 navazuje v zastávce "Velké Přílepy" spoj linky PID 316 ve směru Tursko a Holubice
- △ spoj 1039 Tč 16: 1039 vyčká v zastávce "Velké Přílepy" příjezdu spoje linky PID 316 z Prahy (nejdéle 5 min.)
- ▲ spoj 1041 Tč 16: na 1041 navazuje v zastávce "Velké Přílepy" spoj linky PID 316 ve směru Tursko a Holubice
- ▲ spoj 1043 Tč 16: na 1043 navazuje v zastávce "Velké Přílepy" spoj linky PID 316 ve směru Tursko a Holubice
- △ spoj 1043 Tč 16: 1043 vyčká v zastávce "Velké Přílepy" příjezdu spoje linky PID 316 z Prahy (nejdéle 5 min.)
- ▲ spoj 1045 Tč 16: na 1045 navazuje v zastávce "Velké Přílepy" spoj linky PID 316 ve směru Tursko a Holubice
- ▲ spoj 1047 Tč 16: na 1047 navazuje v zastávce "Velké Přílepy" spoj linky PID 316 ve směru Tursko a Holubice
- △ spoj 1047 Tč 16: 1047 vyčká v zastávce "Velké Přílepy" příjezdu spoje linky PID 316 z Prahy (nejdéle 5 min.)
- ▲ spoj 1049 Tč 16: na 1049 navazuje v zastávce "Velké Přílepy" spoj linky PID 316 ve směru Tursko a Holubice
- ▲ spoj 1051 Tč 16: na 1051 navazuje v zastávce "Velké Přílepy" spoj linky PID 316 ve směru Tursko a Holubice
- △ spoj 1051 Tč 16: 1051 vyčká v zastávce "Velké Přílepy" příjezdu spoje linky PID 316 z Prahy (nejdéle 5 min.)

pokračování

- △ spoj 1023 Tč 8: 1023 navazuje v zastávce "Roztoky, nádraží" na příjezd vlaku linky S4 nebo S49 z Prahy
- ▲ spoj 1023 Tč 16: na 1023 navazuje v zastávce "Velké Přílepy" spoj linky PID 316 ve směru Tursko a Holubice
- △ spoj 1023 Tč 16: 1023 vyčká v zastávce "Velké Přílepy" příjezdu spoje linky PID 316 z Prahy (nejdéle 5 min.)
- △ spoj 1025 Tč 8: 1025 navazuje v zastávce "Roztoky, nádraží" na příjezd vlaku linky S4 nebo S49 z Prahy
- ▲ spoj 1025 Tč 16: na 1025 navazuje v zastávce "Velké Přílepy" spoj linky PID 316 ve směru Tursko a Holubice
- △ spoj 1025 Tč 16: 1025 vyčká v zastávce "Velké Přílepy" příjezdu spoje linky PID 316 z Prahy (nejdéle 5 min.)
- △ spoj 1027 Tč 8: 1027 navazuje v zastávce "Roztoky, nádraží" na příjezd vlaku linky S4 nebo S49 z Prahy
- ▲ spoj 1027 Tč 16: na 1027 navazuje v zastávce "Velké Přílepy" spoj linky PID 316 ve směru Tursko a Holubice
- △ spoj 1027 Tč 16: 1027 vyčká v zastávce "Velké Přílepy" příjezdu spoje linky PID 316 z Prahy (nejdéle 5 min.)
- ▲ spoj 1031 Tč 16: na 1031 navazuje v zastávce "Velké Přílepy" spoj linky PID 316 ve směru Tursko - Holubice - Kralupy n.Vlt.,Žel.st.

- ▲ spoj 1053 Tč 16: na 1053 navazuje v zastávce "Velké Přílepy" spoj linky PID 316 ve směru Tursko a Holubice
- △ spoj 1053 Tč 16: 1053 vyčká v zastávce "Velké Přílepy" příjezdu spoje linky PID 316 z Prahy (nejdéle 5 min.)
- ▲ spoj 1055 Tč 16: na 1055 navazuje v zastávce "Velké Přílepy" spoj linky PID 316 ve směru Tursko a Holubice
- △ spoj 1055 Tč 16: 1055 vyčká v zastávce "Velké Přílepy" příjezdu spoje linky PID 316 z Prahy (nejdéle 5 min.)
- ▲ spoj 1057 Tč 16: na 1057 navazuje v zastávce "Velké Přílepy" spoj linky PID 316 ve směru Tursko a Holubice
- △ spoj 1057 Tč 16: 1057 vyčká v zastávce "Velké Přílepy" příjezdu spoje linky PID 316 z Prahy (nejdéle 5 min.)
- ▲ spoj 1061 Tč 16: v zastávce "Velké Přílepy" navazuje spoj linky PID 954 ve směru Tursko - Holubice - Svrkyně - Lichoceves,Noutonice - Číčovice,Velké Číčovice
- ▲ spoj 4035 Tč 16: v zastávce "Velké Přílepy" navazuje spoj linky PID 954 ve směru Tursko - Holubice - Svrkyně - Lichoceves,Noutonice - Číčovice,Velké Číčovice

PRAŽSKÁ INTEGROVANÁ DOPRAVA(PID) Platí smluvní přepravní podmínky a Tarif PID.

Území hl. m. Prahy se počítá jako 4 tarifní pásma.

Grafikony: PD: T1350 So+Ne: T1351

350



Praha, Dejvická - Kladno, OAZA

Platí od 1.4.2022 do 10.12.2022

100350

Pražská integrovaná doprava

Přepravu zajišťuje: ČSAD MHD Kladno a.s., Železničářů 885, 272 80 Kladno-Kročehlavy, tel. 312 825 163, www.csadkladno.cz, csadkladno@csadkladno.cz

opačný směr

km	TPZ	Tč		1002	1062	1006	4002	1008	1010	1012	1014	4004	1018	1020	4006	1022	4008	1024
0	0	328	od Kladno,,OAZA
0	0	327	Kladno,,Meta	528	700
4	4	226	Buštěhrad,,U Kahance	529	701
5	5	225	Buštěhrad	534	706	⊕
9	9	224	Čičovice,,Velké Čičovice	536	708	⊕
10	10	223	Čičovice,,Malé Čičovice	541	713	737
10	10	222	x Okoř,,křižovatka	543	715	739	...	⊕	...
11	11	221	Okoř	544	716	740	...	⊕	...
14	14	1,220	Lichoceves	546	718	742	841
13	15	219	x Lichoceves,,Noutonice,,nádraží	550	722	847
14	16	218	Lichoceves,,Noutonice	551	725	746	845
16	17	217	Svrkyně	553	726	747	846
18	19	116	Velké Přílepy	558	728	749	848
18	20	115	x Velké Přílepy,,Podmoráňská	559	733	753	853
20	21	114	Uholičky	602	734	754	854
20	22	113	x Uholičky,,Na Habří	604	737	757	857
23	24	112	x Uholičky,,v kopci	604	739	759	859
24	25	111	Roztoky,,rozc.Žalov	608	743	803	903
24	26	110	Roztoky,,u rybníčku	609	745	804	904
25	27	109	Roztoky,,Tyršovo nám.	611	747	806	906
25	27	108	Roztoky,,nádraží	613	749	808	908
28	30	B 7	x Praha,,Sedlecký přívoz	617	753	812	912
29	30	B 6	x Praha,,Roztocká	618	754	813	913
30	31	B 5	x Praha,,V Podbabě	619	756	814	914
30	32	B 4	x Praha,,Výzkumný ústav vodohospodářský...	620	757	815	915
31	33	B 3	Praha,,Nádraží Podbaba	621	758	816	916
31	33	O 2	x Praha,,Čínská	622	759	817	917
32	34	O 1	př Praha,,Dejvická	625	802	820	920

Schváleno dne: 24.3.2022

opačný směr – pokračování





km	TPZ	Tč		4010	1026	4012	1028	4014	1030	4016	1032	4018	1034	1036	4020	1038	1040	4022							
0	0	328	od	Kladno,,OAZA	1025	14 08							
0	0	327		Kladno,,Meta	1026	14 09							
4	4	226		Buštěhrad,,U Kahance	1031	14 14							
5	5	225		Buštěhrad	⊕	...	1033	14 16							
9	9	224		Číčovice,,Velké Číčovice	9 33	...	1038	13 33	...	14 21							
10	10	223		Číčovice,,Malé Číčovice	9 35	...	1040	13 35	...	14 23	⊕							
10	10	222	×	Okof,,křižovatka	9 36	...	1041	⊕	13 36	×	14 24	×	⊕							
11	11	221		Okof	9 38	...	1043	11 41	12 43	13 38	13 43	14 26	15 23	15 41							
14	14	1,220		Lichoceves	9 42	...	1047	12 47	13 42	13 47	15 27	...							
13	15	219	×	Lichoceves,,Noutonice,,nádraží	9 45	×	1050	11 45	×	×	12 50	13 45	13 50	14 30	×	×	15 30	15 45							
14	16	218		Lichoceves,,Noutonice	9 46	9 51	⊕	1051	11 46	11 51	⊕	12 51	13 46	13 51	14 31	...	15 01	15 31	15 46						
16	17	217		Svrkyně	9 48	9 53	⊕	1053	11 48	11 53	⊕	12 53	13 48	13 53	14 33	⊕	15 03	15 33	15 48						
18	19	116		Velké Přílepy	9 53	▲	1053	▲	10 58	11 53	▲	12 58	13 53	▲	14 38	14 53	▲	15 08	▲	15 38	15 53				
18	20	115	×	Velké Přílepy,,Podmoráňská	9 54	9 59	1054	10 59	11 54	11 59	12 54	12 59	13 54	13 59	14 39	14 54	15 09	15 39	15 54						
20	21	114		Uholičky	9 57	10 02	1057	11 02	11 57	12 02	12 57	13 02	13 57	14 02	14 42	14 57	15 12	15 42	15 57						
20	22	113	×	Uholičky,,Na Habří	9 59	10 04	1059	11 04	11 59	12 04	12 59	13 04	13 59	14 04	14 44	14 59	15 14	15 44	15 59						
23	24	111	×	Uholičky,,v kopci	10 03	10 08	11 03	11 08	12 03	12 08	13 03	13 08	14 03	14 08	14 48	15 03	15 18	15 48	16 03						
24	25	110		Roztoky,,rozc.Zalov	10 04	10 10	11 04	11 10	12 04	12 10	13 04	13 10	14 04	14 10	14 50	15 04	15 20	15 50	16 04						
24	26	1 9		Roztoky,,u rybníčku	10 06	10 12	11 06	11 12	12 06	12 12	13 06	13 12	14 06	14 12	14 52	15 06	15 22	15 52	16 06						
25	27	1 8		Roztoky,,nádraží	10 08	▲	10 14	11 08	▲	11 14	12 08	▲	13 14	14 08	▲	14 14	▲	14 54	▲	15 08	▲	15 24	▲	15 54	16 08
28	30	B 7	×	Praha,,Sedlecký přívoz	10 12	10 18	11 12	11 18	12 12	12 18	13 12	13 18	14 12	14 18	14 58	15 12	15 28	15 58	16 12						
29	30	B 6	×	Praha,,Roztocká	10 13	10 19	11 13	11 19	12 13	12 19	13 13	13 19	14 13	14 19	14 59	15 13	15 29	15 59	16 13						
30	31	B 5	×	Praha,,V Podbabě	10 14	10 21	11 14	11 21	12 14	12 21	13 14	13 21	14 14	14 21	15 01	15 14	15 31	16 01	16 14						
30	32	B 4	×	Praha,,Výzkumný ústav vodohospodářský...	10 15	10 22	11 15	11 22	12 15	12 22	13 15	13 22	14 15	14 22	15 02	15 15	15 32	16 02	16 15						
31	33	B 3	×	Praha,,Nádraží Podbaba	10 16	10 23	11 16	11 23	12 16	12 23	13 16	13 23	14 16	14 23	15 03	15 16	15 33	16 03	16 16						
31	33	0 2	×	Praha,,Čínská	10 17	10 24	11 17	11 24	12 17	12 24	13 17	13 24	14 17	14 24	15 04	15 17	15 34	16 04	16 17						
32	34	0 1	př	Praha,,Dejvická	10 20	10 27	11 20	11 27	12 20	12 27	13 20	13 27	14 20	14 27	15 07	15 20	15 37	16 07	16 20						




opačný směr – pokračování



km	TPZ	Tč		1042	1046	4024	1048	4026	1050	1052	4028	1054	4030	4032	1056	4034	1058	1060	4036						
0	0	328	od	Kladno,,OAZA	...	16 08	18 23	20 22	22 58						
0	0	327		Kladno,,Meta	...	16 09	18 24	20 23	22 59						
4	4	226		Buštěhrad,,U Kahance	...	16 14	18 29	20 28	23 04						
5	5	225		Buštěhrad	...	16 16	⊕	18 31	20 30	23 06						
9	9	224		Číčovice,,Velké Číčovice	...	16 21	16 33	18 36	⊕	20 35	23 11						
10	10	223		Číčovice,,Malé Číčovice	...	16 23	16 35	18 38	20 34	20 37	23 13						
10	10	222	×	Okof,,křižovatka	...	16 24	16 36	...	×	18 39	⊕	×	×	20 35	20 38	...	×	×	23 14	⊕					
11	11	221		Okof	...	16 26	16 38	...	17 38	18 41	18 41	19 38	...	20 37	20 40	...	22 01	...	23 16	⊕					
14	14	1,220		Lichoceves	...	16 42	17 42	18 45	18 45	19 42	...	20 41	23 45						
13	15	219	×	Lichoceves,,Noutonice,,nádraží	...	16 30	16 45	...	17 45	18 45	18 45	19 45	...	20 44	20 44	...	22 05	...	23 20	23 48					
14	16	218		Lichoceves,,Noutonice	...	16 31	16 46	...	17 46	18 46	18 46	19 46	⊕	20 45	20 45	...	⊕	22 06	...	23 21	23 49				
16	17	217		Svrkyně	×	16 33	16 48	×	17 48	18 48	18 48	19 48	⊕	20 47	20 47	...	⊕	22 08	...	23 23	23 51				
18	19	116		Velké Přílepy	16 08	▲	16 38	16 53	17 08	17 53	▲	18 53	18 53	▲	19 53	19 53	...	20 52	20 52	21 57	22 12	...	23 27	23 55	
18	20	115	×	Velké Přílepy,,Podmoráňská	16 09	16 39	16 54	17 09	17 54	18 54	18 54	19 54	19 54	20 53	20 53	...	21 58	22 13	...	23 28	23 56				
20	21	114		Uholičky	16 12	16 42	16 57	17 12	17 57	18 57	18 57	19 57	19 57	20 56	20 56	...	22 01	22 16	...	23 31	23 59				
20	22	113	×	Uholičky,,Na Habří	16 14	16 44	16 59	17 14	17 59	18 59	18 59	19 59	19 59	20 58	20 58	...	22 03	22 18	...	23 33	0 01				
23	24	111	×	Uholičky,,v kopci	16 18	16 48	17 03	17 18	18 03	18 03	19 03	19 03	20 03	20 03	21 02	21 02	...	22 07	22 22	...	23 37	0 05			
24	25	110		Roztoky,,rozc.Zalov	16 20	16 50	17 04	17 20	18 04	18 05	19 04	19 04	20 04	20 04	21 03	21 03	...	22 08	22 23	...	23 38	0 06			
24	26	1 9		Roztoky,,u rybníčku	16 22	16 52	17 06	17 22	18 06	18 07	19 06	19 06	20 06	20 06	21 04	21 04	...	22 09	22 24	...	23 39	0 07			
25	27	1 8		Roztoky,,nádraží	▲	16 24	▲	16 54	17 08	▲	18 08	18 09	19 08	19 08	20 08	20 08	...	21 06	21 06	...	22 11	22 26	...	23 41	0 09
28	30	B 7	×	Praha,,Sedlecký přívoz	16 28	16 58	17 12	17 28	18 12	18 13	19 12	19 12	20 12	20 12	21 10	21 10	...	22 15	22 30	...	23 45	0 13			
29	30	B 6	×	Praha,,Roztocká	16 29	16 59	17 13	17 29	18 13	18 14	19 13	19 13	20 13	20 13	21 11	21 11	...	22 16	22 31	...	23 46	0 14			
30	31	B 5	×	Praha,,V Podbabě	16 31	17 01	17 14	17 31	18 14	18 16	19 14	19 14	20 14	20 14	21 12	21 12	...	22 17	22 32	...	23 47	0 15			
30	32	B 4	×	Praha,,Výzkumný ústav vodohospodářský...	16 32	17 02	17 15	17 32	18 15	18 17	19 15	19 15	20 15	20 15	21 12	21 12	...	22 17	22 32	...	23 47	0 15			
31	33	B 3	×	Praha,,Nádraží Podbaba	16 33	17 03	17 16	17 33	18 16	18 18	19 16	19 16	20 16	20 16	21 13	21 13	...	22 18	22 33	...	23 48	0 16			
31	33	0 2	×	Praha,,Čínská	16 34	17 04	17 17	17 34	18 17	18 19	19 17	19 17	20 17	20 17	21 14	21 14	...	22 19	22 34	...	23 49	0 17			
32	34	0 1	př	Praha,,Dejvická	16 37	17 07	17 20	17 37	18 20	18 22	19 20	19 20	20 20	20 20	21 17	21 17	...	22 22	22 37	...	23 52	0 20			

Schváleno dne: 24.3.2022

opačný směr – pokračování

 jede v pracovních dnech
 jede v sobotu
 jede v neděli a ve státem uznané svátky
 spoj jede po jiné trase

 zastávka jen na znamení nebo požádání
 spoj s bezbariérově přístupným vozidlem
 bezbariérově přístupná zastávka
WC veřejné WC v objektu zastávky

 občerstvení nebo restaurace v objektu zastávky
 zastávka s možností přestupu na železniční dopravu

- ▲ spoj 1002 Tč 8: v zastávce "Roztoky, nádraží" navazuje vlak linky S4 nebo S49 do Prahy (návaznost vlaku do 10 min.)
- ▲ spoj 1006 Tč 8: v zastávce "Roztoky, nádraží" navazuje vlak linky S4 nebo S49 do Prahy (návaznost vlaku do 10 min.)
- ▲ spoj 1008 Tč 8: v zastávce "Roztoky, nádraží" navazuje vlak linky S4 nebo S49 do Prahy (návaznost vlaku do 10 min.)
- ▲ spoj 1008 Tč 16: na 1008 navazuje v zastávce "Velké Přílepy" spoj linky PID 316 ve směru Statenice, Černý Vůl - Horoměřice - Praha, Bořislavka
- ▲ spoj 1010 Tč 8: v zastávce "Roztoky, nádraží" navazuje vlak linky S4 nebo S49 do Prahy (návaznost vlaku do 10 min.)
- ▲ spoj 1010 Tč 16: na 1010 navazuje v zastávce "Velké Přílepy" spoj linky PID 316 ve směru Statenice, Černý Vůl - Horoměřice - Praha, Bořislavka
- ▲ spoj 1012 Tč 8: v zastávce "Roztoky, nádraží" navazuje vlak linky S4 nebo S49 do Prahy (návaznost vlaku do 10 min.)
- ▲ spoj 1014 Tč 16: na 1014 navazuje v zastávce "Velké Přílepy" spoj linky PID 316 ve směru Statenice, Černý Vůl - Horoměřice - Praha, Bořislavka
- ▲ spoj 1020 Tč 8: v zastávce "Roztoky, nádraží" navazuje vlak linky S4 nebo S49 do Prahy (návaznost vlaku do 10 min.)
- ▲ spoj 1020 Tč 16: na 1020 navazuje v zastávce "Velké Přílepy" spoj linky PID 316 ve směru Statenice, Černý Vůl - Horoměřice - Praha, Bořislavka
- △ spoj 1020 Tč 16: 1020 vyčká v zastávce "Velké Přílepy" příjezdu spoje linky PID 316 z Holubic nebo z Kralup nad Vltavou (nejdéle 5 min.)
- ▲ spoj 1022 Tč 8: v zastávce "Roztoky, nádraží" navazuje vlak linky S4 nebo S49 do Prahy (návaznost vlaku do 10 min.)
- ▲ spoj 1024 Tč 8: v zastávce "Roztoky, nádraží" navazuje vlak linky S4 nebo S49 do Prahy (návaznost vlaku do 10 min.)
- ▲ spoj 1024 Tč 16: na 1024 navazuje v zastávce "Velké Přílepy" spoj linky PID 316 ve směru Statenice, Černý Vůl - Horoměřice - Praha, Bořislavka
- △ spoj 1024 Tč 16: 1024 vyčká v zastávce "Velké Přílepy" příjezdu spoje linky PID 316 z Holubic nebo z Kralup nad Vltavou (nejdéle 5 min.)
- ▲ spoj 1026 Tč 8: v zastávce "Roztoky, nádraží" navazuje vlak linky S4 nebo S49 do Prahy (návaznost vlaku do 10 min.)
- ▲ spoj 1026 Tč 16: na 1026 navazuje v zastávce "Velké Přílepy" spoj linky PID 316 ve směru Statenice, Černý Vůl - Horoměřice - Praha, Bořislavka
- △ spoj 1026 Tč 16: 1026 vyčká v zastávce "Velké Přílepy" příjezdu spoje linky PID 316 z Holubic nebo z Kralup nad Vltavou (nejdéle 5 min.)
- ▲ spoj 1028 Tč 8: v zastávce "Roztoky, nádraží" navazuje vlak linky S4 nebo S49 do Prahy (návaznost vlaku do 10 min.)
- ▲ spoj 1028 Tč 16: na 1028 navazuje v zastávce "Velké Přílepy" spoj linky PID 316 ve směru Statenice, Černý Vůl - Horoměřice - Praha, Bořislavka
- △ spoj 1028 Tč 16: 1028 vyčká v zastávce "Velké Přílepy" příjezdu spoje linky PID 316 z Holubic nebo z Kralup nad Vltavou (nejdéle 5 min.)
- ▲ spoj 1030 Tč 8: v zastávce "Roztoky, nádraží" navazuje vlak linky S4 nebo S49 do Prahy (návaznost vlaku do 10 min.)

- ▲ spoj 1030 Tč 16: na 1030 navazuje v zastávce "Velké Přílepy" spoj linky PID 316 ve směru Statenice, Černý Vůl - Horoměřice - Praha, Bořislavka
- △ spoj 1030 Tč 16: 1030 vyčká v zastávce "Velké Přílepy" příjezdu spoje linky PID 316 z Holubic nebo z Kralup nad Vltavou (nejdéle 5 min.)
- ▲ spoj 1032 Tč 8: v zastávce "Roztoky, nádraží" navazuje vlak linky S4 nebo S49 do Prahy (návaznost vlaku do 10 min.)
- ▲ spoj 1032 Tč 16: na 1032 navazuje v zastávce "Velké Přílepy" spoj linky PID 316 ve směru Statenice, Černý Vůl - Horoměřice - Praha, Bořislavka
- △ spoj 1032 Tč 16: 1032 vyčká v zastávce "Velké Přílepy" příjezdu spoje linky PID 316 z Holubic nebo z Kralup nad Vltavou (nejdéle 5 min.)
- ▲ spoj 1034 Tč 8: v zastávce "Roztoky, nádraží" navazuje vlak linky S4 nebo S49 do Prahy (návaznost vlaku do 10 min.)
- ▲ spoj 1034 Tč 16: na 1034 navazuje v zastávce "Velké Přílepy" spoj linky PID 316 ve směru Statenice, Černý Vůl - Horoměřice - Praha, Bořislavka
- △ spoj 1034 Tč 16: 1034 vyčká v zastávce "Velké Přílepy" příjezdu spoje linky PID 316 z Holubic nebo z Kralup nad Vltavou (nejdéle 5 min.)
- ▲ spoj 1036 Tč 8: v zastávce "Roztoky, nádraží" navazuje vlak linky S4 nebo S49 do Prahy (návaznost vlaku do 10 min.)
- ▲ spoj 1038 Tč 8: v zastávce "Roztoky, nádraží" navazuje vlak linky S4 nebo S49 do Prahy (návaznost vlaku do 10 min.)
- ▲ spoj 1038 Tč 16: na 1038 navazuje v zastávce "Velké Přílepy" spoj linky PID 316 ve směru Statenice, Černý Vůl - Horoměřice - Praha, Bořislavka
- ▲ spoj 1040 Tč 8: v zastávce "Roztoky, nádraží" navazuje vlak linky S4 nebo S49 do Prahy (návaznost vlaku do 10 min.)
- ▲ spoj 1040 Tč 16: na 1040 navazuje v zastávce "Velké Přílepy" spoj linky PID 316 ve směru Statenice, Černý Vůl - Horoměřice - Praha, Bořislavka
- ▲ spoj 1042 Tč 8: v zastávce "Roztoky, nádraží" navazuje vlak linky S4 nebo S49 do Prahy (návaznost vlaku do 10 min.)
- ▲ spoj 1046 Tč 8: v zastávce "Roztoky, nádraží" navazuje vlak linky S4 nebo S49 do Prahy (návaznost vlaku do 10 min.)
- ▲ spoj 1046 Tč 16: na 1046 navazuje v zastávce "Velké Přílepy" spoj linky PID 316 ve směru Statenice, Černý Vůl - Horoměřice - Praha, Bořislavka
- ▲ spoj 1048 Tč 8: v zastávce "Roztoky, nádraží" navazuje vlak linky S4 nebo S49 do Prahy (návaznost vlaku do 10 min.)
- ▲ spoj 1050 Tč 16: na 1050 navazuje v zastávce "Velké Přílepy" spoj linky PID 316 ve směru Statenice, Černý Vůl - Horoměřice - Praha, Bořislavka
- ▲ spoj 1054 Tč 16: na 1054 navazuje v zastávce "Velké Přílepy" spoj linky PID 316 ve směru Statenice, Černý Vůl - Horoměřice - Praha, Bořislavka
- ▲ spoj 1062 Tč 8: v zastávce "Roztoky, nádraží" navazuje vlak linky S4 nebo S49 do Prahy (návaznost vlaku do 10 min.)
- ▲ spoj 4020 Tč 8: v zastávce "Roztoky, nádraží" navazuje vlak linky S4 nebo S49 do Prahy (návaznost vlaku do 10 min.)
- ▲ spoj 4026 Tč 8: v zastávce "Roztoky, nádraží" navazuje vlak linky S4 nebo S49 do Prahy (návaznost vlaku do 10 min.)

PRAŽSKÁ INTEGROVANÁ DOPRAVA(PID) Platí smluvní přepravní podmínky a Tarif PID.

Území hl. m. Prahy se počítá jako 4 tarifní pásma.

Grafikony: PD: T1350 So+Ne: T1351