

350



Praha, Dejvická - Kladno, OAZA

100350

Pražská integrovaná doprava

Platí od 29.8.2022 do 10.12.2022

VÝLUKOVÝ

Přepřevu zajišťuje: ČSAD MHD Kladno a.s., Železničářů 885, 272 80 Kladno-Kročehlavy, tel. 312 825 163, www.csadkladno.cz, csadkladno@csadkladno.cz

km	TPZ	Tč		1061	4035	1003	1005		1007	4001	1009	1013		1015	4003	1017	4005		1019	4007	1021	4009
				②③																		
				④⑤																		
				⑥						⊕					⊕		⊕			⊕		⊕
				46	①	⊕	⊕		⊕	⊕	⊕	⊕		⊕	⊕	⊕	⊕		⊕	⊕	⊕	⊕
0	0	0	1	od	Praha,,Dejvická	⊕	⊕	⊕	⊕	⊕	⊕		⊕	⊕	⊕	⊕		⊕	⊕	⊕	⊕
1	1	0	2	x	Praha,,Čínská	⊕	⊕	⊕	⊕	⊕	⊕		⊕	⊕	⊕	⊕		⊕	⊕	⊕	⊕
1	1	B	3		Praha,,Nádraží Podbaba	⊕	⊕	⊕	⊕	⊕	⊕		⊕	⊕	⊕	⊕		⊕	⊕	⊕	⊕
2	2	B	4	x	Praha,,Výzkumný ústav vodohospodářský	⊕	⊕	⊕	⊕	⊕	⊕		⊕	⊕	⊕	⊕		⊕	⊕	⊕	⊕
2	2	B	5	x	Praha,,V Podbabě	⊕	⊕	⊕	⊕	⊕	⊕		⊕	⊕	⊕	⊕		⊕	⊕	⊕	⊕
3	3	B	6	x	Praha,,Roztocká	⊕	⊕	⊕	⊕	⊕	⊕		⊕	⊕	⊕	⊕		⊕	⊕	⊕	⊕
4	4	B	7	x	Praha,,Sedlecký přívaz	⊕	⊕	⊕	⊕	⊕	⊕		⊕	⊕	⊕	⊕		⊕	⊕	⊕	⊕
7	7	1	8		Roztoky,,nádraží	⊕	⊕	⊕	⊕	⊕	⊕		⊕	⊕	⊕	⊕		⊕	⊕	⊕	⊕
8	8	1	9		Roztoky,,Tyršovo nám.	⊕	⊕	⊕	⊕	⊕	⊕		⊕	⊕	⊕	⊕		⊕	⊕	⊕	⊕
9	9	1	10		Roztoky,,u rybníčku	⊕	⊕	⊕	⊕	⊕	⊕		⊕	⊕	⊕	⊕		⊕	⊕	⊕	⊕
10	10	1	11		Roztoky,,rozc.Zalov	⊕	⊕	⊕	⊕	⊕	⊕		⊕	⊕	⊕	⊕		⊕	⊕	⊕	⊕
13	13	1	12	x	Uhličky,,v kopci	⊕	⊕	⊕	⊕	⊕	⊕		⊕	⊕	⊕	⊕		⊕	⊕	⊕	⊕
13	13	1	13	x	Uhličky,,Na Habří	⊕	⊕	⊕	⊕	⊕	⊕		⊕	⊕	⊕	⊕		⊕	⊕	⊕	⊕
13	13	1	14		Uhličky	⊕	⊕	⊕	⊕	⊕	⊕		⊕	⊕	⊕	⊕		⊕	⊕	⊕	⊕
14	14	1	15	x	Velké Přílepy,,Podmoráňská	⊕	⊕	⊕	⊕	⊕	⊕		⊕	⊕	⊕	⊕		⊕	⊕	⊕	⊕
15	15	1	16		Velké Přílepy	⊕	⊕	⊕	⊕	⊕	⊕		⊕	⊕	⊕	⊕		⊕	⊕	⊕	⊕
17	17	2	17		Svrkyňe	⊕	⊕	⊕	⊕	⊕	⊕		⊕	⊕	⊕	⊕		⊕	⊕	⊕	⊕
18	18	2	18		Lichoceves,,Noutonice	⊕	⊕	⊕	⊕	⊕	⊕		⊕	⊕	⊕	⊕		⊕	⊕	⊕	⊕
20	20	1,2	20	x	Lichoceves,,Noutonice,nádraží	⊕	⊕	⊕	⊕	⊕	⊕		⊕	⊕	⊕	⊕		⊕	⊕	⊕	⊕
22	23	2	21		Lichoceves	⊕	⊕	⊕	⊕	⊕	⊕		⊕	⊕	⊕	⊕		⊕	⊕	⊕	⊕
22	23	2	22		Okof	⊕	⊕	⊕	⊕	⊕	⊕		⊕	⊕	⊕	⊕		⊕	⊕	⊕	⊕
23	24	2	23	x	Okof,,křižovatka	⊕	⊕	⊕	⊕	⊕	⊕		⊕	⊕	⊕	⊕		⊕	⊕	⊕	⊕
24	25	2	24		Čičovice,,Malé Čičovice	⊕	⊕	⊕	⊕	⊕	⊕		⊕	⊕	⊕	⊕		⊕	⊕	⊕	⊕
28	28	2	25		Čičovice,,Velké Čičovice	⊕	⊕	⊕	⊕	⊕	⊕		⊕	⊕	⊕	⊕		⊕	⊕	⊕	⊕
29	29	2	26		Buštěhrad	⊕	⊕	⊕	⊕	⊕	⊕		⊕	⊕	⊕	⊕		⊕	⊕	⊕	⊕
33	33	3	27		Buštěhrad,,U Kahance	⊕	⊕	⊕	⊕	⊕	⊕		⊕	⊕	⊕	⊕		⊕	⊕	⊕	⊕
33	34	3	28	pr	Kladno,,Meta	⊕	⊕	⊕	⊕	⊕	⊕		⊕	⊕	⊕	⊕		⊕	⊕	⊕	⊕
33	34	3	28	pr	Kladno,,OAZA	⊕	⊕	⊕	⊕	⊕	⊕		⊕	⊕	⊕	⊕		⊕	⊕	⊕	⊕

pokračování

km	TPZ	Tč		1023	4011	1025		4013	1027	1029		4015	1031	1033		4017	1035	1039		4019	1041	1043	
0	0	0	1	od	Praha,,Dejvická	× & WC
1	1	0	2	×	Praha,,Čínská	
1	1	B	3		Praha,,Nádraží Podbaba	
2	2	B	4	×	Praha,,Výzkumný ústav vodoohospodářský	
2	2	B	5	×	Praha,,V Podbabě	
3	3	B	6	×	Praha,,Roztocká	
4	4	B	7	×	Praha,,Sedlecký přívoz	
7	7	1	8		Roztoky,,nádraží	
8	8	1	9		Roztoky,,Tyršovo nám.	
9	9	1	10		Roztoky,,u rybníčku	
10	10	1	11		Roztoky,,rozc.Zalov	
13	13	1	12	×	Uhličky,,v kopci	
13	13	1	13	×	Uhličky,,Na Habří	
13	13	1	14		Uhličky	
14	14	1	15	×	Velké Přílepy,,Podmoráňská	
15	15	1	16		Velké Přílepy	
17	17	2	17		Svrkyně	
18	18	2	18		Lichoceves,,Noutonice	
18	18	2	19	×	Lichoceves,,Noutonice,nádraží	
20	20	1,	20		Lichoceves	
22	23	2	21		Okof	
23	24	2	22	×	Okof,,křižovatka	
23	24	2	23		Čičovice,,Malé Čičovice	
24	25	2	24		Čičovice,,Velké Čičovice	
28	28	2	25		Buštěhrad	
29	29	2	26		Buštěhrad,,U Kahance	
33	33	3	27		Kladno,,Meta	
33	34	3	28	př	Kladno,,OAZA	

km	TPZ	Tč		4021	1045		1047	4023	1049		1051	4025		1053	4027	1055		4029	1057	4031		4033	1059	
0	0	0	1	od Praha, Dejvická	16 38	17 05	17 35	17 38	18 05	...	18 35	18 38	...	19 35	19 38	20 35	...	20 38	21 35	21 38	...	23 08	23 08	...
1	1	0	2	x Praha, Čínská	16 41	17 09	17 39	17 41	18 09	...	18 39	18 41	...	19 39	19 41	20 39	...	20 41	21 39	21 41	...	23 11	23 11	...
1	1	B	3	Praha, Nádraží Podbaba	16 42	17 10	17 40	17 42	18 10	...	18 40	18 42	...	19 40	19 42	20 40	...	20 42	21 40	21 42	...	23 12	23 12	...
2	2	B	4	x Praha, Výzkumný ústav vodohospodářský	16 43	17 11	17 41	17 43	18 11	...	18 41	18 43	...	19 41	19 43	20 41	...	20 43	21 41	21 43	...	23 13	23 13	...
2	2	B	5	x Praha, V Podbabě	16 44	17 12	17 42	17 44	18 12	...	18 42	18 44	...	19 42	19 44	20 42	...	20 44	21 42	21 44	...	23 13	23 13	...
3	3	B	6	x Praha, Roztocká	16 45	17 13	17 43	17 45	18 13	...	18 43	18 45	...	19 43	19 45	20 43	...	20 45	21 43	21 45	...	23 14	23 14	...
4	4	B	7	x Praha, Sedlecký přívoz	16 47	17 15	17 45	17 47	18 15	...	18 45	18 47	...	19 45	19 47	20 45	...	20 47	21 45	21 47	...	23 16	23 16	...
7	7	1	8	Roztoky, nádraží	16 51	17 19	17 49	17 51	18 19	...	18 49	18 51	...	19 49	19 51	20 49	...	20 51	21 49	21 51	...	23 20	23 20	...
8	8	1	9	Roztoky, Tyršovo nám.	16 53	17 21	17 51	17 53	18 21	...	18 51	18 53	...	19 51	19 53	20 51	...	20 53	21 51	21 53	...	23 22	23 22	...
9	9	1	10	Roztoky, u rybníčku	16 55	17 23	17 53	17 55	18 23	...	18 53	18 55	...	19 53	19 55	20 53	...	20 55	21 53	21 55	...	23 23	23 23	...
10	10	1	11	Roztoky, rozc. Zalov	16 56	17 24	17 54	17 56	18 24	...	18 54	18 56	...	19 54	19 56	20 54	...	20 56	21 54	21 56	...	23 24	23 24	...
13	13	1	12	x Úholičky, v kopci	17 00	17 28	17 58	18 00	18 28	...	18 58	19 00	...	19 58	20 00	20 58	...	21 00	21 58	21 58	...	23 28	23 28	...
13	13	1	13	x Úholičky, Na Habří
13	13	1	14	Úholičky	17 01	17 29	17 59	18 01	18 29	...	18 59	19 01	...	19 59	20 01	20 59	...	21 01	21 59	21 59	...	23 29	23 29	...
14	14	1	15	x Velké Přílepy, Podmoráňská	17 03	17 31	18 01	18 03	18 31	...	19 01	19 03	...	20 01	20 03	21 01	...	21 03	22 01	22 01	...	23 31	23 31	...
15	15	1	16	Velké Přílepy	17 05	17 33	18 03	18 05	18 33	...	19 03	19 05	...	20 03	20 05	21 03	...	21 05	22 03	22 03	...	23 33	23 33	...
17	17	2	17	Svrkyně	...	17 37	18 07	18 09	19 07	19 09	...	20 07	20 09	21 07	...	21 09	22 07	22 07	...	23 37	23 37	...
18	18	2	18	Lichoceves, Noutonice	...	17 39	18 09	18 11	19 09	20 09	20 11	21 09	...	21 11	22 09	22 09	...	23 39	23 39	...
18	18	2	19	x Lichoceves, Noutonice, nádraží
20	20	1,2	20	Lichoceves	18 13	19 13	20 13	20 15	21 13	...	21 15	22 13	...	23 43	23 43	...	
22	22	2	21	Okof	18 17	18 16	19 17	20 17	20 19	21 17	...	21 19	22 17	...	23 47	23 47	...	
22	22	2	22	x Okof, křižovatka
23	23	2	23	Čičovice, Malé Čičovice	18 20	20 20	20 22	22 20
24	24	2	24	Čičovice, Velké Čičovice	18 22	20 22	22 22
28	28	2	25	Buštěhrad	18 27	20 27	22 27
29	29	2	26	Buštěhrad, U Kahance	18 29	20 29	22 29
33	33	3	27	Kladno, Meta	18 33	20 33	22 33
33	33	3	28	pf Kladno, OAZA	18 34	20 34	22 34

- ✳ jede v pracovních dnech
 ① jede v pondělí
 ② jede v úterý
 ③ jede ve středu
 ④ jede ve čtvrtek

- Ⓢ jede v pátek
 Ⓢ jede v sobotu
 † jede v neděli a ve státem uznané svátky
 † spoj jede po jiné trase
 ✕ zastávka jen na znamení nebo požádání

- ♿ spoj s bezbariérově přístupným vozidlem
 ♿ bezbariérově přístupná zastávka
 WC veřejné WC v objektu zastávky
 ✕ občerstvení nebo restaurace v objektu zastávky

- 🚉 zastávka s možností přestupu na železniční dopravu

- 46** jede také 28.9.22, 28.10.22, 17.11.22
 na spoj 4005, 4013 a 4019 navazuje v zastávce "Čičovice, Velké Čičovice" spoj linky PID 622 ve směru Libochovičky - Zajezd - Buštěhrad, U Školy - Kladno, OAZA (PŘÍMÝ VÚZ, tj. bez nutnosti přestupu)
 △ spoj 1003 Tč 8: 1003 navazuje v zastávce "Roztoky, nádraží" na příjezd vlaku linky S4 nebo S49 z Prahy
 △ spoj 1005 Tč 8: 1005 navazuje v zastávce "Roztoky, nádraží" na příjezd vlaku linky S4 nebo S49 z Prahy
 △ spoj 1007 Tč 8: 1007 navazuje v zastávce "Roztoky, nádraží" na příjezd vlaku linky S4 nebo S49 z Prahy
 ▲ spoj 1007 Tč 16: na 1007 navazuje v zastávce "Velké Přílepy" spoj linky PID 316 ve směru Tursko a Holubice
 △ spoj 1009 Tč 8: 1009 navazuje v zastávce "Roztoky, nádraží" na příjezd vlaku linky S4 nebo S49 z Prahy
 ▲ spoj 1013 Tč 16: na 1013 navazuje v zastávce "Velké Přílepy" spoj linky PID 316 ve směru Tursko - Holubice - Kralupy n.Vit. Žel.st.
 ▲ spoj 1015 Tč 16: na 1015 navazuje v zastávce "Velké Přílepy" spoj linky PID 316 ve směru Tursko a Holubice
 △ spoj 1017 Tč 8: 1017 navazuje v zastávce "Roztoky, nádraží" na příjezd vlaku linky S4 nebo S49 z Prahy
 ▲ spoj 1017 Tč 16: na 1017 navazuje v zastávce "Velké Přílepy" spoj linky PID 316 ve směru Tursko a Holubice
 △ spoj 1017 Tč 16: 1017 vyčká v zastávce "Velké Přílepy" příjezdu spoje linky PID 316 z Prahy (nejdéle 5 min.)
 △ spoj 1019 Tč 8: 1019 navazuje v zastávce "Roztoky, nádraží" na příjezd vlaku linky S4 nebo S49 z Prahy
 ▲ spoj 1019 Tč 16: na 1019 navazuje v zastávce "Velké Přílepy" spoj linky PID 316 ve směru Tursko a Holubice
 △ spoj 1019 Tč 16: 1019 vyčká v zastávce "Velké Přílepy" příjezdu spoje linky PID 316 z Prahy (nejdéle 5 min.)
 △ spoj 1021 Tč 8: 1021 navazuje v zastávce "Roztoky, nádraží" na příjezd vlaku linky S4 nebo S49 z Prahy
 ▲ spoj 1021 Tč 16: na 1021 navazuje v zastávce "Velké Přílepy" spoj linky PID 316 ve směru Tursko - Holubice - Kralupy n.Vit. Žel.st.
 △ spoj 1021 Tč 16: 1021 vyčká v zastávce "Velké Přílepy" příjezdu spoje linky PID 316 z Prahy (nejdéle 5 min.)

- ▲ spoj 1033 Tč 16: na 1033 navazuje v zastávce "Velké Přílepy" spoj linky PID 316 ve směru Tursko a Holubice
 △ spoj 1033 Tč 16: 1033 vyčká v zastávce "Velké Přílepy" příjezdu spoje linky PID 316 z Prahy (nejdéle 5 min.)
 ▲ spoj 1035 Tč 16: na 1035 navazuje v zastávce "Velké Přílepy" spoj linky PID 316 ve směru Tursko a Holubice
 ▲ spoj 1039 Tč 16: na 1039 navazuje v zastávce "Velké Přílepy" spoj linky PID 316 ve směru Tursko a Holubice
 △ spoj 1039 Tč 16: 1039 vyčká v zastávce "Velké Přílepy" příjezdu spoje linky PID 316 z Prahy (nejdéle 5 min.)
 ▲ spoj 1041 Tč 16: na 1041 navazuje v zastávce "Velké Přílepy" spoj linky PID 316 ve směru Tursko a Holubice
 ▲ spoj 1043 Tč 16: na 1043 navazuje v zastávce "Velké Přílepy" spoj linky PID 316 ve směru Tursko a Holubice
 △ spoj 1043 Tč 16: 1043 vyčká v zastávce "Velké Přílepy" příjezdu spoje linky PID 316 z Prahy (nejdéle 5 min.)
 ▲ spoj 1045 Tč 16: na 1045 navazuje v zastávce "Velké Přílepy" spoj linky PID 316 ve směru Tursko a Holubice
 ▲ spoj 1047 Tč 16: na 1047 navazuje v zastávce "Velké Přílepy" spoj linky PID 316 ve směru Tursko a Holubice
 △ spoj 1047 Tč 16: 1047 vyčká v zastávce "Velké Přílepy" příjezdu spoje linky PID 316 z Prahy (nejdéle 5 min.)
 ▲ spoj 1049 Tč 16: na 1049 navazuje v zastávce "Velké Přílepy" spoj linky PID 316 ve směru Tursko a Holubice
 ▲ spoj 1051 Tč 16: na 1051 navazuje v zastávce "Velké Přílepy" spoj linky PID 316 ve směru Tursko a Holubice
 △ spoj 1051 Tč 16: 1051 vyčká v zastávce "Velké Přílepy" příjezdu spoje linky PID 316 z Prahy (nejdéle 5 min.)

pokračování

- △ spoj 1023 Tč 8: 1023 navazuje v zastávce "Roztoky, nádraží" na příjezd vlaku linky S4 nebo S49 z Prahy
- ▲ spoj 1023 Tč 16: na 1023 navazuje v zastávce "Velké Přílepy" spoj linky PID 316 ve směru Tursko a Holubice
- △ spoj 1023 Tč 16: 1023 vyčká v zastávce "Velké Přílepy" příjezdu spoje linky PID 316 z Prahy (nejdéle 5 min.)
- △ spoj 1025 Tč 8: 1025 navazuje v zastávce "Roztoky, nádraží" na příjezd vlaku linky S4 nebo S49 z Prahy
- ▲ spoj 1025 Tč 16: na 1025 navazuje v zastávce "Velké Přílepy" spoj linky PID 316 ve směru Tursko a Holubice
- △ spoj 1025 Tč 16: 1025 vyčká v zastávce "Velké Přílepy" příjezdu spoje linky PID 316 z Prahy (nejdéle 5 min.)
- △ spoj 1027 Tč 8: 1027 navazuje v zastávce "Roztoky, nádraží" na příjezd vlaku linky S4 nebo S49 z Prahy
- ▲ spoj 1027 Tč 16: na 1027 navazuje v zastávce "Velké Přílepy" spoj linky PID 316 ve směru Tursko a Holubice
- △ spoj 1027 Tč 16: 1027 vyčká v zastávce "Velké Přílepy" příjezdu spoje linky PID 316 z Prahy (nejdéle 5 min.)
- ▲ spoj 1031 Tč 16: na 1031 navazuje v zastávce "Velké Přílepy" spoj linky PID 316 ve směru Tursko - Holubice - Kralupy n.Vlt.,Žel.st.

- ▲ spoj 1053 Tč 16: na 1053 navazuje v zastávce "Velké Přílepy" spoj linky PID 316 ve směru Tursko a Holubice
- △ spoj 1053 Tč 16: 1053 vyčká v zastávce "Velké Přílepy" příjezdu spoje linky PID 316 z Prahy (nejdéle 5 min.)
- ▲ spoj 1055 Tč 16: na 1055 navazuje v zastávce "Velké Přílepy" spoj linky PID 316 ve směru Tursko a Holubice
- △ spoj 1055 Tč 16: 1055 vyčká v zastávce "Velké Přílepy" příjezdu spoje linky PID 316 z Prahy (nejdéle 5 min.)
- ▲ spoj 1057 Tč 16: na 1057 navazuje v zastávce "Velké Přílepy" spoj linky PID 316 ve směru Tursko a Holubice
- △ spoj 1057 Tč 16: 1057 vyčká v zastávce "Velké Přílepy" příjezdu spoje linky PID 316 z Prahy (nejdéle 5 min.)
- ▲ spoj 1061 Tč 16: v zastávce "Velké Přílepy" navazuje spoj linky PID 954 ve směru Tursko - Holubice - Svrkyně - Lichoceves,Noutonice - Číčovice,Velké Číčovice
- ▲ spoj 4035 Tč 16: v zastávce "Velké Přílepy" navazuje spoj linky PID 954 ve směru Tursko - Holubice - Svrkyně - Lichoceves,Noutonice - Číčovice,Velké Číčovice

PRAŽSKÁ INTEGROVANÁ DOPRAVA(PID) Platí smluvní přepravní podmínky a Tarif PID.

Území hl. m. Prahy se počítá jako 4 tarifní pásma.

Grafikony: PD: V1350 So+Ne: V1351

350



Praha, Dejvická - Kladno, OAZA

100350

Pražská integrovaná doprava

Platí od 29.8.2022 do 10.12.2022

VÝLUKOVÝ

Přepravu zajišťuje: ČSAD MHD Kladno a.s., Železničářů 885, 272 80 Kladno-Kročehlavy, tel. 312 825 163, www.csadkladno.cz, csadkladno@csadkladno.cz

opačný směr

km	TPZ	Tč		1002	1062	1006	4002	1008	1010	1012	1014	4004	1018	1020	4006	1022	4008	1024
0	0	328	od Kladno,,OAZA	528	700
0	0	327	Kladno,,Meta	529	701
4	4	226	Buštěhrad,,U Kahance	534	706	⊕
5	5	225	Buštěhrad	536	708	⊕
9	9	224	Čičovice,,Velké Čičovice	541	713	737
10	10	223	Čičovice,,Malé Čičovice	543	715	739	...	⊕	...
10	10	222	x Okoř,,křižovatka	⊕	⊕	⊕	⊕	544	...	⊕	716	740	...	⊕	⊕
11	11	221	Okoř	422	447	⊕	513	546	...	633	718	742	...	841	843
14	14	1,220	Lichoceves	503	517	637	⊕	...	722	847
15	15	219	x Lichoceves,,Noutonice,nádraží	⊕
15	15	218	Lichoceves,,Noutonice	402	427	452	507	521	551	...	641	647	...	726	747	...	846	851
16	16	217	Svrkyně	404	429	454	509	523	553	⊕	643	649	⊕	728	749	⊕	848	853
18	18	116	Velké Přílepy	408	433	458	513	528	558	628	648	653	711	733	753	758	853	858
19	19	115	x Velké Přílepy,,Podmoráňská	409	434	459	514	529	559	629	649	654	712	734	754	759	854	859
20	20	114	Uholičky	412	437	502	517	532	602	632	652	657	715	737	757	802	857	902
21	21	113	x Uholičky,,Na Habří	414	439	504	519	534	604	634	654	659	717	739	759	804	859	904
23	23	112	x Uholičky,,v kopci
23	23	111	Roztoky,,rozc.Žalov	418	443	508	523	538	608	638	658	703	721	743	803	808	903	908
24	24	110	Roztoky,,u rybníčku	419	444	509	524	539	609	639	659	704	723	745	804	810	904	910
25	25	109	Roztoky,,Tyršovo nám.	420	445	511	525	541	611	641	701	705	725	747	806	812	906	912
26	26	108	Roztoky,,nádraží	422	447	513	527	543	613	643	703	707	727	749	808	814	908	914
29	29	B07	x Praha,,Sedlecký přívoz	426	451	517	531	547	617	647	707	711	731	753	812	818	912	918
29	29	B06	x Praha,,Roztocká	427	452	518	532	548	618	648	708	712	732	754	813	819	913	919
30	30	B05	x Praha,,V Podbabě	428	453	519	533	549	619	649	710	713	734	756	814	821	914	921
31	31	B04	x Praha,,Výzkumný ústav vodohospodářský... ..	428	453	520	533	550	620	650	711	713	735	757	815	822	915	922
32	32	B03	Praha,,Nádraží Podbaba	429	454	521	534	551	621	651	712	714	736	758	816	823	916	923
32	32	B02	x Praha,,Čínská	430	455	522	535	552	622	652	713	715	737	759	817	824	917	924
33	33	B01	Praha,,Dejvická	433	458	525	538	555	625	655	716	718	740	802	820	827	920	927

Schváleno dne: 30.8.2022

CIS JŘ © CHAPS spol. s r.o.

opačný směr – pokračování

km	TPZ	Tč		4010	1026	4012	1028	4014	1030	4016	1032	4018	1034	1036	4020	1038	1040	4022						
0	0	328	od	Kladno,,OAZA	1025	14 08						
0	0	327		Kladno,,Meta	1026	14 09						
4	4	226		Buštěhrad,,U Kahance	1031	ⓐ+	...	14 14						
5	5	225		Buštěhrad	ⓐ+	...	1033	♣	...	14 16						
9	9	224		Čičovice,,Velké Čičovice	9 33	...	1038	13 33	...	14 21						
10	10	223		Čičovice,,Malé Čičovice	9 35	...	1040	13 35	...	14 23	ⓐ+						
10	10	222	x	Okof,,křižovatka	9 36	...	1041	ⓐ+	♣	13 36	♣	14 24	♣	♣						
11	11	221		Okof	9 38	...	1043	11 41	12 43	13 38	13 43	14 26	15 23	15 41						
14	1,220			Lichoceves	9 42	...	1047	12 47	13 42	13 47	15 27	...						
15	15	219	x	Lichoceves,,Noutonice,,nádraží	♣	♣	♣	♣						
15	15	218		Lichoceves,,Noutonice	9 46	9 51	ⓐ+	10 51	11 46	...	11 51	ⓐ+	...	14 31	...	15 01	...	15 31	15 46					
16	16	217		Svrkyně	9 48	9 53	♣	10 53	11 48	...	11 53	♣	...	14 33	ⓐ+	15 03	...	15 33	15 48					
18	18	116		Velké Přílepy	9 53	♣	10 53	♣	11 53	12 53	♣	13 53	...	14 38	14 53	♣	15 08	♣	15 38	15 53				
19	19	115	x	Velké Přílepy,,Podmoráňská	9 54	9 59	10 54	10 59	11 54	11 59	12 54	13 54	13 59	14 39	14 54	15 09	...	15 39	15 54					
20	20	114		Uholičky	9 57	10 02	10 57	11 02	11 57	...	12 02	12 57	...	14 42	14 57	15 12	...	15 42	15 57					
21	21	113	x	Uholičky,,Na Habří	9 59	10 04	10 59	11 04	11 59	...	12 04	12 59	...	14 44	14 59	15 14	...	15 44	15 59					
21	21	112	x	Uholičky,,v kopci					
23	23	111		Roztoky,,rozc.Zalov	10 03	10 08	11 03	11 08	12 03	12 08	13 03	...	13 08	14 03	14 08	14 48	15 03	15 18	15 48	16 03				
24	24	110		Roztoky,,u rybníčku	10 04	10 10	11 04	11 10	12 04	12 10	13 04	...	13 10	14 04	14 10	14 50	15 04	15 20	15 50	16 04				
25	25	109		Roztoky,,Tyršovo nám.	10 06	10 12	11 06	11 12	12 06	12 12	13 06	...	13 12	14 06	14 12	14 52	15 06	15 22	15 52	16 06				
26	26	108		Roztoky,,nádraží	10 08	♣	10 14	11 08	♣	11 14	12 08	...	♣	13 14	14 08	♣	14 14	♣	14 54	15 08	15 24	♣	15 54	16 08
29	29	B 7	x	Praha,,Sedlecký přívoz	10 12	10 18	11 12	11 18	12 12	12 18	13 12	...	13 18	14 12	14 18	14 58	15 12	15 28	...	15 58	16 12			
29	29	B 6	x	Praha,,Roztocká	10 13	10 19	11 13	11 19	12 13	12 19	13 13	...	13 19	14 13	14 19	14 59	15 13	15 29	...	15 59	16 13			
30	30	B 5	x	Praha,,V Podbabě	10 14	10 21	11 14	11 21	12 14	12 21	13 14	...	13 21	14 14	14 21	15 01	15 14	15 31	...	16 01	16 14			
31	31	B 4	x	Praha,,Výzkumný ústav vodohospodářský... ..	10 15	10 22	11 15	11 22	12 15	12 22	13 15	...	13 22	14 15	14 22	15 02	15 15	15 32	...	16 02	16 15			
32	32	B 3		Praha,,Nádraží Podbaba	10 16	10 23	11 16	11 23	12 16	12 23	13 16	...	13 23	14 16	14 23	15 03	15 16	15 33	...	16 03	16 16			
32	32	0 2	x	Praha,,Čínská	10 17	10 24	11 17	11 24	12 17	12 24	13 17	...	13 24	14 17	14 24	15 04	15 17	15 34	...	16 04	16 17			
33	33	0 1	př	Praha,,Dejvická	10 20	10 27	11 20	11 27	12 20	12 27	13 20	...	13 27	14 20	14 27	15 07	15 20	15 37	...	16 07	16 20			





opačný směr – pokračování




km	TPZ	Tč		1042	1046	4024	1048	4026	1050	1052	4028	1054	4030	4032	1056	4034	1058	1060	4036							
0	0	328	od	Kladno,,OAZA	16 08	18 23	20 22	22 58	...						
0	0	327		Kladno,,Meta	16 09	18 24	20 23	22 59	...						
4	4	226		Buštěhrad,,U Kahance	16 14	18 29	20 28	23 04	...						
5	5	225		Buštěhrad	16 16	ⓐ+	18 31	20 30	23 06	...						
9	9	224		Čičovice,,Velké Čičovice	16 21	16 33	18 36	ⓐ+	20 35	23 11	...						
10	10	223		Čičovice,,Malé Čičovice	16 23	16 35	18 38	20 34	20 37	23 13	...						
10	10	222	x	Okof,,křižovatka	16 24	16 36	18 39	ⓐ+	♣	...	20 35	20 38	23 14	ⓐ+						
11	11	221		Okof	16 26	16 38	...	17 38	18 41	18 41	...	19 38	20 37	20 40	...	22 01	...	23 16	♣						
14	1,220			Lichoceves	16 42	17 42	19 42	...	20 41	23 45	...						
15	15	219	x	Lichoceves,,Noutonice,,nádraží						
15	15	218		Lichoceves,,Noutonice	16 31	16 46	...	17 46	18 46	18 46	...	19 46	ⓐ+	20 45	20 45	ⓐ+	22 06	...	23 21	23 49					
16	16	217		Svrkyně	♣	16 33	16 48	♣	ⓐ+	17 48	18 48	18 48	19 48	♣	20 47	20 47	♣	22 08	...	23 23	23 51					
18	18	116		Velké Přílepy	16 08	♣	16 38	16 53	17 08	17 53	♣	17 53	♣	18 53	18 53	♣	19 53	19 53	20 52	20 52	21 57	22 12	...	23 27	23 55	
19	19	115	x	Velké Přílepy,,Podmoráňská	16 09	16 39	16 54	17 09	17 54	17 54	18 54	18 54	19 54	19 54	20 53	20 53	21 58	22 13	23 28	23 56	
20	20	114		Uholičky	16 12	16 42	16 57	17 12	17 57	17 57	18 57	18 57	19 57	19 57	20 56	20 56	22 01	22 16	23 31	23 59	
21	21	113	x	Uholičky,,Na Habří	16 14	16 44	16 59	17 14	17 59	17 59	18 59	18 59	19 59	19 59	20 58	20 58	22 03	22 18	23 33	0 01	
21	21	112	x	Uholičky,,v kopci
23	23	111		Roztoky,,rozc.Zalov	16 18	16 48	17 03	17 18	18 03	18 03	19 03	19 03	20 03	20 03	21 02	21 02	22 07	22 22	23 37	0 05	
24	24	110		Roztoky,,u rybníčku	16 20	16 50	17 04	17 20	18 04	18 05	19 04	19 04	20 04	20 04	21 03	21 03	22 08	22 23	23 38	0 06	
25	25	109		Roztoky,,Tyršovo nám.	16 22	16 52	17 06	17 22	18 06	18 07	19 06	19 06	20 06	20 06	21 04	21 04	22 09	22 24	23 39	0 07	
26	26	108		Roztoky,,nádraží	♣	16 24	♣	16 54	17 08	♣	18 08	18 09	19 08	19 08	20 08	20 08	21 06	21 06	22 11	22 26	23 41	0 09	
29	29	B 7	x	Praha,,Sedlecký přívoz	16 28	16 58	17 12	17 28	18 12	18 13	19 12	19 12	20 12	20 12	21 10	21 10	22 15	22 30	23 45	0 13	
29	29	B 6	x	Praha,,Roztocká	16 29	16 59	17 13	17 29	18 13	18 14	19 13	19 13	20 13	20 13	21 11	21 11	22 16	22 31	23 46	0 14	
30	30	B 5	x	Praha,,V Podbabě	16 31	17 01	17 14	17 31	18 14	18 16	19 14	19 14	20 14	20 14	21 12	21 12	22 17	22 32	23 47	0 15	
31	31	B 4	x	Praha,,Výzkumný ústav vodohospodářský... ..	16 32	17 02	17 15	17 32	18 15	18 17	19 15	19 15	20 15	20 15	21 12	21 12	22 17	22 32	23 47	0 15	
32	32	B 3		Praha,,Nádraží Podbaba	16 33	17 03	17 16	17 33	18 16	18 18	19 16	19 16	20 16	20 16	21 13	21 13	22 18	22 33	23 48	0 16	
32	32	0 2	x	Praha,,Čínská	16 34	17 04	17 17	17 34	18 17	18 19	19 17	19 17	20 17	20 17	21 14	21 14	22 19	22 34	23 49	0 17	
33	33	0 1	př	Praha,,Dejvická	16 37	17 07	17 20	17 37	18 20	18 22	19 20	19 20	20 20	20 20	21 17	21 17	22 22	22 37	23 52	0 20	



Schváleno dne: 30.8.2022

CIS JŘ © CHAPS spol. s r.o.

opačný směr – pokračování

 jede v pracovních dnech
 jede v sobotu
 jede v neděli a ve státem uznané svátky
 spoj jede po jiné trase

 zastávka jen na znamení nebo požádání
 spoj s bezbariérově přístupným vozidlem
 bezbariérově přístupná zastávka
WC veřejné WC v objektu zastávky

 občerstvení nebo restaurace v objektu zastávky
 zastávka s možností přestupu na železniční dopravu

- ▲ spoj 1002 Tč 8: v zastávce "Roztoky, nádraží" navazuje vlak linky S4 nebo S49 do Prahy (návažnost vlaku do 10 min.)
- ▲ spoj 1006 Tč 8: v zastávce "Roztoky, nádraží" navazuje vlak linky S4 nebo S49 do Prahy (návažnost vlaku do 10 min.)
- ▲ spoj 1008 Tč 8: v zastávce "Roztoky, nádraží" navazuje vlak linky S4 nebo S49 do Prahy (návažnost vlaku do 10 min.)
- ▲ spoj 1008 Tč 16: na 1008 navazuje v zastávce "Velké Přílepy" spoj linky PID 316 ve směru Statenice, Černý Vůl - Horoměřice - Praha, Bořislavka
- ▲ spoj 1010 Tč 8: v zastávce "Roztoky, nádraží" navazuje vlak linky S4 nebo S49 do Prahy (návažnost vlaku do 10 min.)
- ▲ spoj 1010 Tč 16: na 1010 navazuje v zastávce "Velké Přílepy" spoj linky PID 316 ve směru Statenice, Černý Vůl - Horoměřice - Praha, Bořislavka
- ▲ spoj 1012 Tč 8: v zastávce "Roztoky, nádraží" navazuje vlak linky S4 nebo S49 do Prahy (návažnost vlaku do 10 min.)
- ▲ spoj 1014 Tč 16: na 1014 navazuje v zastávce "Velké Přílepy" spoj linky PID 316 ve směru Statenice, Černý Vůl - Horoměřice - Praha, Bořislavka
- ▲ spoj 1020 Tč 8: v zastávce "Roztoky, nádraží" navazuje vlak linky S4 nebo S49 do Prahy (návažnost vlaku do 10 min.)
- ▲ spoj 1020 Tč 16: na 1020 navazuje v zastávce "Velké Přílepy" spoj linky PID 316 ve směru Statenice, Černý Vůl - Horoměřice - Praha, Bořislavka
- △ spoj 1020 Tč 16: 1020 vyčká v zastávce "Velké Přílepy" příjezdu spoje linky PID 316 z Holubic nebo z Kralup nad Vltavou (nejdéle 5 min.)
- ▲ spoj 1022 Tč 8: v zastávce "Roztoky, nádraží" navazuje vlak linky S4 nebo S49 do Prahy (návažnost vlaku do 10 min.)
- ▲ spoj 1024 Tč 8: v zastávce "Roztoky, nádraží" navazuje vlak linky S4 nebo S49 do Prahy (návažnost vlaku do 10 min.)
- ▲ spoj 1024 Tč 16: na 1024 navazuje v zastávce "Velké Přílepy" spoj linky PID 316 ve směru Statenice, Černý Vůl - Horoměřice - Praha, Bořislavka
- △ spoj 1024 Tč 16: 1024 vyčká v zastávce "Velké Přílepy" příjezdu spoje linky PID 316 z Holubic nebo z Kralup nad Vltavou (nejdéle 5 min.)
- ▲ spoj 1026 Tč 8: v zastávce "Roztoky, nádraží" navazuje vlak linky S4 nebo S49 do Prahy (návažnost vlaku do 10 min.)
- ▲ spoj 1026 Tč 16: na 1026 navazuje v zastávce "Velké Přílepy" spoj linky PID 316 ve směru Statenice, Černý Vůl - Horoměřice - Praha, Bořislavka
- △ spoj 1026 Tč 16: 1026 vyčká v zastávce "Velké Přílepy" příjezdu spoje linky PID 316 z Holubic nebo z Kralup nad Vltavou (nejdéle 5 min.)
- ▲ spoj 1028 Tč 8: v zastávce "Roztoky, nádraží" navazuje vlak linky S4 nebo S49 do Prahy (návažnost vlaku do 10 min.)
- ▲ spoj 1028 Tč 16: na 1028 navazuje v zastávce "Velké Přílepy" spoj linky PID 316 ve směru Statenice, Černý Vůl - Horoměřice - Praha, Bořislavka
- △ spoj 1028 Tč 16: 1028 vyčká v zastávce "Velké Přílepy" příjezdu spoje linky PID 316 z Holubic nebo z Kralup nad Vltavou (nejdéle 5 min.)
- ▲ spoj 1030 Tč 8: v zastávce "Roztoky, nádraží" navazuje vlak linky S4 nebo S49 do Prahy (návažnost vlaku do 10 min.)

- ▲ spoj 1030 Tč 16: na 1030 navazuje v zastávce "Velké Přílepy" spoj linky PID 316 ve směru Statenice, Černý Vůl - Horoměřice - Praha, Bořislavka
- △ spoj 1030 Tč 16: 1030 vyčká v zastávce "Velké Přílepy" příjezdu spoje linky PID 316 z Holubic nebo z Kralup nad Vltavou (nejdéle 5 min.)
- ▲ spoj 1032 Tč 8: v zastávce "Roztoky, nádraží" navazuje vlak linky S4 nebo S49 do Prahy (návažnost vlaku do 10 min.)
- ▲ spoj 1032 Tč 16: na 1032 navazuje v zastávce "Velké Přílepy" spoj linky PID 316 ve směru Statenice, Černý Vůl - Horoměřice - Praha, Bořislavka
- △ spoj 1032 Tč 16: 1032 vyčká v zastávce "Velké Přílepy" příjezdu spoje linky PID 316 z Holubic nebo z Kralup nad Vltavou (nejdéle 5 min.)
- ▲ spoj 1034 Tč 8: v zastávce "Roztoky, nádraží" navazuje vlak linky S4 nebo S49 do Prahy (návažnost vlaku do 10 min.)
- ▲ spoj 1034 Tč 16: na 1034 navazuje v zastávce "Velké Přílepy" spoj linky PID 316 ve směru Statenice, Černý Vůl - Horoměřice - Praha, Bořislavka
- △ spoj 1034 Tč 16: 1034 vyčká v zastávce "Velké Přílepy" příjezdu spoje linky PID 316 z Holubic nebo z Kralup nad Vltavou (nejdéle 5 min.)
- ▲ spoj 1036 Tč 8: v zastávce "Roztoky, nádraží" navazuje vlak linky S4 nebo S49 do Prahy (návažnost vlaku do 10 min.)
- ▲ spoj 1038 Tč 8: v zastávce "Roztoky, nádraží" navazuje vlak linky S4 nebo S49 do Prahy (návažnost vlaku do 10 min.)
- ▲ spoj 1038 Tč 16: na 1038 navazuje v zastávce "Velké Přílepy" spoj linky PID 316 ve směru Statenice, Černý Vůl - Horoměřice - Praha, Bořislavka
- ▲ spoj 1040 Tč 8: v zastávce "Roztoky, nádraží" navazuje vlak linky S4 nebo S49 do Prahy (návažnost vlaku do 10 min.)
- ▲ spoj 1040 Tč 16: na 1040 navazuje v zastávce "Velké Přílepy" spoj linky PID 316 ve směru Statenice, Černý Vůl - Horoměřice - Praha, Bořislavka
- ▲ spoj 1042 Tč 8: v zastávce "Roztoky, nádraží" navazuje vlak linky S4 nebo S49 do Prahy (návažnost vlaku do 10 min.)
- ▲ spoj 1046 Tč 8: v zastávce "Roztoky, nádraží" navazuje vlak linky S4 nebo S49 do Prahy (návažnost vlaku do 10 min.)
- ▲ spoj 1046 Tč 16: na 1046 navazuje v zastávce "Velké Přílepy" spoj linky PID 316 ve směru Statenice, Černý Vůl - Horoměřice - Praha, Bořislavka
- ▲ spoj 1048 Tč 8: v zastávce "Roztoky, nádraží" navazuje vlak linky S4 nebo S49 do Prahy (návažnost vlaku do 10 min.)
- ▲ spoj 1050 Tč 16: na 1050 navazuje v zastávce "Velké Přílepy" spoj linky PID 316 ve směru Statenice, Černý Vůl - Horoměřice - Praha, Bořislavka
- ▲ spoj 1054 Tč 16: na 1054 navazuje v zastávce "Velké Přílepy" spoj linky PID 316 ve směru Statenice, Černý Vůl - Horoměřice - Praha, Bořislavka
- ▲ spoj 1062 Tč 8: v zastávce "Roztoky, nádraží" navazuje vlak linky S4 nebo S49 do Prahy (návažnost vlaku do 10 min.)
- ▲ spoj 4020 Tč 8: v zastávce "Roztoky, nádraží" navazuje vlak linky S4 nebo S49 do Prahy (návažnost vlaku do 10 min.)
- ▲ spoj 4026 Tč 8: v zastávce "Roztoky, nádraží" navazuje vlak linky S4 nebo S49 do Prahy (návažnost vlaku do 10 min.)

PRAŽSKÁ INTEGROVANÁ DOPRAVA(PID) Platí smluvní přepravní podmínky a Tarif PID.

Území hl. m. Prahy se počítá jako 4 tarifní pásma.

Grafikony: PD: V1350 So+Ne: V1351