

350



## Praha, Dejvická - Kladno, OAZA

100350

Pražská integrovaná doprava

Platí od 5.9.2022 do 10.12.2022

VÝLUKOVÝ

Přepřevu zajišťuje: ČSAD MHD Kladno a.s., Železničářů 885, 272 80 Kladno-Kročehlavy, tel. 312 825 163, www.csadkladno.cz, csadkladno@csadkladno.cz

km	TPZ	Tč		1061	4035	1003	1005		1007	4001	1009	1013		1015	4003	1017	4005		1019	4007	1021	4009													
				②③																															
				④⑤																															
				⑥																															
				46	①+	父	父		父	⑥+	父	父		父	⑥+	父	⑥+		父	⑥+	父	⑥+													
0	0	0	0	1	od	Praha,,Dejvická .....	父 & WC	...	028	028	450	520	...	550	603	620	635	...	714	738	750	838	...	850	938	950	1038	...							
1	1	1	0	2	x	Praha,,Čínská .....		...	031	031	453	523	...	553	606	623	638	...	718	741	754	841	...	854	941	954	1041	...							
1	1	1	B	3		Praha,,Nádraží Podbaba .....		...	032	032	454	524	...	554	607	624	639	...	719	742	755	842	...	855	942	955	1042	...							
2	2	2	B	4	x	Praha,,Výzkumný ústav vodohospodářský .....		...	033	033	455	525	...	555	608	625	640	...	720	743	756	843	...	856	943	956	1043	...							
2	2	2	B	5	x	Praha,,V Podbabě .....		...	033	033	455	526	...	556	608	626	641	...	721	743	757	844	...	857	944	957	1044	...							
3	3	3	B	6	x	Praha,,Roztocká .....		...	034	034	456	527	...	557	609	627	642	...	722	744	758	845	...	858	945	958	1045	...							
4	4	4	B	7	x	Praha,,Sedlecký přívóz .....		...	036	036	458	529	...	559	611	629	644	...	724	746	800	847	...	900	947	1000	1047	...							
7	7	7	1	8		Roztoky,,nádraží .....		...	040	040	△	502	△	533	...	△	603	△	615	△	633	648	...	728	750	△	804	851	...	904	951	△	1004	1051	...
8	8	8	1	9		Roztoky,,Tyršovo nám. ....		...	042	042	504	535	...	605	617	635	650	...	730	752	806	853	...	906	953	1006	1053	...							
9	9	9	1	10		Roztoky,,u rybníčku .....		...	043	043	506	537	...	607	619	637	652	...	732	754	808	855	...	908	955	1008	1055	...							
10	10	10	1	11		Roztoky,,rozč.Zalov .....		...	044	044	507	538	...	608	620	638	653	...	733	755	809	856	...	909	956	1009	1056	...							
13	13	13	1	12	x	Uhohčky,,v kopci .....		...	048	048	511	542	...	612	624	642	657	...	737	759	813	900	...	913	1000	1013	1100	...							
13	13	13	1	13	x	Uhohčky,,Na Habří .....		...					...					...					...					...							
13	13	13	1	14		Uhohčky .....		...	049	049	512	543	...	613	625	643	658	...	738	800	814	901	...	914	1001	1014	1101	...							
14	14	14	1	15	x	Velké Přílepy,,Podmoráňská .....		...	051	051	514	545	...	615	627	645	700	...	740	802	816	903	...	916	1003	1016	1103	...							
15	15	15	1	16		Velké Přílepy .....		...	▲	053	▲	053	516	547	...	▲	617	629	647	702	...	▲	742	804	▲	818	905	...	▲	918	1005	▲	1018	1105	...
17	17	17	2	17		Svrkyně .....		...			520	551	...		633	651	...		808	822	909	...		922	...	1022	1109	...							
18	18	18	2	18		Lichoceves,,Noutonice .....		...			522	553	...		635	653	...		810	824	911	...		924	...	1024	1111	...							
18	18	18	1,2	19		Lichoceves .....		...			525	557	...			657	...			828	915	...				1028	...								
20	21	21	2	20	x	Lichoceves,,Noutonice,nádraží .....		...			525	559	...			659	...			830	917	...				1030	...								
22	23	22	2	21		Okoš .....		...			527	601	...			701	...		815	832	919	...				1032	1116	...							
23	24	24	2	22	x	Okoš,,křižovatka .....		...					...				...					...					...								
23	24	24	2	23		Čičovice,,Malé Čičovice .....		...				604	...			704	...			835	922	...				...									
24	25	24	2	24		Čičovice,,Velké Čičovice .....		...				606	...			706	...			837	924	...				...									
28	28	28	2	25		Buštěhrad .....		...				611	...				...			842	...					...									
29	29	29	2	26		Buštěhrad,,U Kahance .....		...				613	...				...			844	...					...									
33	33	33	3	27		Kladno,,Meta .....		...				617	...				...			848	...					...									
33	34	34	3	28	př	Kladno,,OAZA .....		...				618	...				...			849	...					...									

pokračování

km	TPZ	Tč		1023	4011	1025	4013	1027	1029	4015	1031	1033	4017	1035	1039	4019	1041	1043
				父	⊕	父	⊕	父	父	⊕	父	父	⊕	父	父	⊕	父	父
0 0 0	0	1	od Praha, Dejvická ..... X & WC	10 50	11 38	11 50	12 38	12 50	13 35	13 38	14 05	14 35	14 38	15 05	15 35	15 38	16 05	16 35
1 1 1	0	2	x Praha, Čínská .....	10 54	11 41	11 54	12 41	12 54	13 39	13 41	14 09	14 39	14 41	15 09	15 39	15 41	16 09	16 39
1 1 1	B	3	Praha, Nádraží Podbaba .....	10 55	11 42	11 55	12 42	12 55	13 40	13 42	14 10	14 40	14 42	15 10	15 40	15 42	16 10	16 40
2 2 2	B	4	x Praha, Výzkumný ústav vodohospodářský ...	10 56	11 43	11 56	12 43	12 56	13 41	13 43	14 11	14 41	14 43	15 11	15 41	15 43	16 11	16 41
2 2 2	B	5	x Praha, V Podbabě .....	10 57	11 44	11 57	12 44	12 57	13 42	13 44	14 12	14 42	14 44	15 12	15 42	15 44	16 12	16 42
3 3 3	B	6	x Praha, Roztocká .....	10 58	11 45	11 58	12 45	12 58	13 43	13 45	14 13	14 43	14 45	15 13	15 43	15 45	16 13	16 43
4 4 4	B	7	x Praha, Sedlecký přívoz .....	11 00	11 47	12 00	12 47	13 00	13 45	13 47	14 15	14 45	14 47	15 15	15 45	15 47	16 15	16 45
7 7 7	1	8	Roztoky, nádraží .....	△ 11 04	11 51	△ 12 04	12 51	△ 13 04	13 49	13 51	14 19	14 49	14 51	15 19	15 49	15 51	16 19	16 49
8 8 8	1	9	Roztoky, Tyršovo nám. ....	11 06	11 53	12 06	12 53	13 06	13 51	13 53	14 21	14 51	14 53	15 21	15 51	15 53	16 21	16 51
9 9 9	1	10	Roztoky, u rybníčku .....	11 08	11 55	12 08	12 55	13 08	13 53	13 55	14 23	14 53	14 55	15 23	15 53	15 55	16 23	16 53
10 10 10	1	11	Roztoky, rozc. Zálav .....	11 09	11 56	12 09	12 56	13 09	13 54	13 56	14 24	14 54	14 56	15 24	15 54	15 56	16 24	16 54
13 13 13	1	12	x Uholičky, v kopci .....	11 13	12 00	12 13	13 00	13 13	13 58	14 00	14 28	14 58	15 00	15 28	15 58	16 00	16 28	16 58
13 13 13	1	13	x Uholičky, Na Habří .....	11 14	12 01	12 14	13 01	13 14	13 59	14 01	14 29	14 59	15 01	15 29	15 59	16 01	16 29	16 59
13 13 13	1	14	Uholičky .....	11 16	12 03	12 16	13 03	13 16	14 01	14 03	14 31	15 01	15 03	15 31	16 01	16 03	16 31	17 01
14 14 14	1	15	x Velké Přílepy, Podmoráňská .....	▲ 11 18	▲ 12 05	▲ 12 18	▲ 13 05	▲ 13 18	▲ 14 03	▲ 14 05	▲ 14 33	▲ 15 03	▲ 15 05	▲ 15 33	▲ 16 03	▲ 16 05	▲ 16 33	▲ 17 03
15 15 15	1	16	Velké Přílepy .....	11 22	12 09	12 22	13 09	13 22	14 07	14 09	14 37	15 07	15 09	15 37	16 07	16 09	16 37	17 07
17 17 17	2	17	Svrkyně .....	11 24	12 11	12 24	13 11	13 24	14 09	14 11	14 39	15 09	15 11	15 39	16 09	16 11	16 39	17 09
18 18 18	2	18	Lichoceves, Noutonice .....	11 24	12 11	12 24	13 11	13 24	14 09	14 11	14 39	15 09	15 11	15 39	16 09	16 11	16 39	17 09
20 20 20	1,2	19	Lichoceves .....	11 24	12 11	12 24	13 11	13 24	14 09	14 11	14 39	15 09	15 11	15 39	16 09	16 11	16 39	17 09
20 21 20	2	20	x Lichoceves, Noutonice, nádraží .....	11 24	12 11	12 24	13 11	13 24	14 09	14 11	14 39	15 09	15 11	15 39	16 09	16 11	16 39	17 09
22 23 22	2	21	Okoř .....	11 24	12 11	12 24	13 11	13 24	14 09	14 11	14 39	15 09	15 11	15 39	16 09	16 11	16 39	17 09
22 23 22	2	22	x Okoř, křižovatka .....	11 24	12 11	12 24	13 11	13 24	14 09	14 11	14 39	15 09	15 11	15 39	16 09	16 11	16 39	17 09
23 24 23	2	23	Čičovice, Malé Čičovice .....	11 24	12 11	12 24	13 11	13 24	14 09	14 11	14 39	15 09	15 11	15 39	16 09	16 11	16 39	17 09
24 25 24	2	24	Čičovice, Velké Čičovice .....	11 24	12 11	12 24	13 11	13 24	14 09	14 11	14 39	15 09	15 11	15 39	16 09	16 11	16 39	17 09
28 28 28	2	25	Buštěhrad .....	11 24	12 11	12 24	13 11	13 24	14 09	14 11	14 39	15 09	15 11	15 39	16 09	16 11	16 39	17 09
29 29 29	2	26	Buštěhrad, U Kahance .....	11 24	12 11	12 24	13 11	13 24	14 09	14 11	14 39	15 09	15 11	15 39	16 09	16 11	16 39	17 09
33 33 33	3	27	Kladno, Meta .....	11 24	12 11	12 24	13 11	13 24	14 09	14 11	14 39	15 09	15 11	15 39	16 09	16 11	16 39	17 09
33 34 34	3	28	pr Kladno, OAZA .....	11 24	12 11	12 24	13 11	13 24	14 09	14 11	14 39	15 09	15 11	15 39	16 09	16 11	16 39	17 09

km	TPZ	Tč		4021	1045	1047	4023	1049	1051	4025	1053	4027	1055	4029	1057	4031	4033	1059
0	0	0	0	1	od	Praha, Dejvická	✕ & WC	...	...	...	...	...	...	...	...	...	...	...
1	1	1	0	2	×	Praha, Čínská		...	...	...	...	...	...	...	...	...	...	...
1	1	1	B	3		Praha, Nádraží Podbaba		...	...	...	...	...	...	...	...	...	...	...
2	2	2	B	4	×	Praha, Výzkumný ústav vodohospodářský		...	...	...	...	...	...	...	...	...	...	...
2	2	2	B	5	×	Praha, V Podbabě		...	...	...	...	...	...	...	...	...	...	...
3	3	3	B	6	×	Praha, Roztocká		...	...	...	...	...	...	...	...	...	...	...
4	4	4	B	7	×	Praha, Sedlecký přívoz		...	...	...	...	...	...	...	...	...	...	...
7	7	7	1	8		Roztoky, nádraží		...	...	...	...	...	...	...	...	...	...	...
8	8	8	1	9		Roztoky, Tyršovo nám.		...	...	...	...	...	...	...	...	...	...	...
9	9	9	1	10		Roztoky, u rybníčku		...	...	...	...	...	...	...	...	...	...	...
10	10	10	1	11		Roztoky, rozč. Zálav		...	...	...	...	...	...	...	...	...	...	...
13	13	13	1	12	×	Uhloňky, v kopci		...	...	...	...	...	...	...	...	...	...	...
13	13	13	1	13	×	Uhloňky, Na Habří		...	...	...	...	...	...	...	...	...	...	...
13	13	13	1	14		Uhloňky		...	...	...	...	...	...	...	...	...	...	...
14	14	14	1	15	×	Velké Přílepy, Podmoráňská		...	...	...	...	...	...	...	...	...	...	...
15	15	15	1	16		Velké Přílepy		...	...	...	...	...	...	...	...	...	...	...
17	17	17	2	17		Svrkně		...	...	...	...	...	...	...	...	...	...	...
18	18	18	2	18		Lichoceves, Noutonice		...	...	...	...	...	...	...	...	...	...	...
20	20	20	1,2	19		Lichoceves		...	...	...	...	...	...	...	...	...	...	...
20	21	21	2	20	×	Lichoceves, Noutonice, nádraží		...	...	...	...	...	...	...	...	...	...	...
22	22	22	2	21		Okoř		...	...	...	...	...	...	...	...	...	...	...
22	23	23	2	22	×	Okoř, křižovatka		...	...	...	...	...	...	...	...	...	...	...
23	24	24	2	23		Čičovice, Malé Čičovice		...	...	...	...	...	...	...	...	...	...	...
24	25	25	2	24		Čičovice, Velké Čičovice		...	...	...	...	...	...	...	...	...	...	...
28	28	28	2	25		Buštěhrad		...	...	...	...	...	...	...	...	...	...	...
29	29	29	2	26		Buštěhrad, U Kahance		...	...	...	...	...	...	...	...	...	...	...
33	33	33	3	27		Kladno, Meta		...	...	...	...	...	...	...	...	...	...	...
33	34	34	3	28	pr	Kladno, OAZA		...	...	...	...	...	...	...	...	...	...	...

- ✕ jede v pracovních dnech
- ① jede v pondělí
- ② jede v úterý
- ③ jede ve středu
- ④ jede ve čtvrtek

- ⑤ jede v pátek
- ⑥ jede v sobotu
- † jede v neděli a ve státem uznané svátky
- ~ spoj jede po jiné trase
- ✕ zastávka jen na znamení nebo požádání

- ♿ spoj s bezbariérově přístupným vozidlem
- ♿ bezbariérově přístupná zastávka
- ♿ veřejné WC v objektu zastávky
- ✕ občerstvení nebo restaurace v objektu zastávky

- 🚉 zastávka s možností přestupu na železniční dopravu

- 46 jede také 28.9.22, 28.10.22, 17.11.22
- na spoj 4005, 4013 a 4019 navazuje v zastávce "Čičovice, Velké Čičovice" spoj linky PID 622 ve směru Libochovičky - Zájezd - Buštěhrad, U Školy - Kladno, OAZA (PŘÍMÝ VÚZ, tj. bez nutnosti přestupu)
- △ spoj 1003 Tč 8: 1003 navazuje v zastávce "Roztoky, nádraží" na příjezd vlaku linky S4 nebo S49 z Prahy
- △ spoj 1005 Tč 8: 1005 navazuje v zastávce "Roztoky, nádraží" na příjezd vlaku linky S4 nebo S49 z Prahy
- △ spoj 1007 Tč 8: 1007 navazuje v zastávce "Roztoky, nádraží" na příjezd vlaku linky S4 nebo S49 z Prahy
- ▲ spoj 1007 Tč 16: na 1007 navazuje v zastávce "Velké Přílepy" spoj linky PID 316 ve směru Tursko a Holubice
- △ spoj 1009 Tč 8: 1009 navazuje v zastávce "Roztoky, nádraží" na příjezd vlaku linky S4 nebo S49 z Prahy
- ▲ spoj 1013 Tč 16: na 1013 navazuje v zastávce "Velké Přílepy" spoj linky PID 316 ve směru Tursko - Holubice - Kralupy n.Vit., Žel.st.
- ▲ spoj 1015 Tč 16: na 1015 navazuje v zastávce "Velké Přílepy" spoj linky PID 316 ve směru Tursko a Holubice
- △ spoj 1017 Tč 8: 1017 navazuje v zastávce "Roztoky, nádraží" na příjezd vlaku linky S4 nebo S49 z Prahy
- ▲ spoj 1017 Tč 16: na 1017 navazuje v zastávce "Velké Přílepy" spoj linky PID 316 ve směru Tursko a Holubice
- △ spoj 1017 Tč 16: 1017 vyčká v zastávce "Velké Přílepy" příjezdu spoje linky PID 316 z Prahy (nejdéle 5 min.)
- △ spoj 1019 Tč 8: 1019 navazuje v zastávce "Roztoky, nádraží" na příjezd vlaku linky S4 nebo S49 z Prahy
- ▲ spoj 1019 Tč 16: na 1019 navazuje v zastávce "Velké Přílepy" spoj linky PID 316 ve směru Tursko a Holubice
- △ spoj 1019 Tč 16: 1019 vyčká v zastávce "Velké Přílepy" příjezdu spoje linky PID 316 z Prahy (nejdéle 5 min.)
- △ spoj 1021 Tč 8: 1021 navazuje v zastávce "Roztoky, nádraží" na příjezd vlaku linky S4 nebo S49 z Prahy
- ▲ spoj 1021 Tč 16: na 1021 navazuje v zastávce "Velké Přílepy" spoj linky PID 316 ve směru Tursko - Holubice - Kralupy n.Vit., Žel.st.
- △ spoj 1021 Tč 16: 1021 vyčká v zastávce "Velké Přílepy" příjezdu spoje linky PID 316 z Prahy (nejdéle 5 min.)

- ▲ spoj 1033 Tč 16: na 1033 navazuje v zastávce "Velké Přílepy" spoj linky PID 316 ve směru Tursko a Holubice
- △ spoj 1033 Tč 16: 1033 vyčká v zastávce "Velké Přílepy" příjezdu spoje linky PID 316 z Prahy (nejdéle 5 min.)
- ▲ spoj 1035 Tč 16: na 1035 navazuje v zastávce "Velké Přílepy" spoj linky PID 316 ve směru Tursko a Holubice
- ▲ spoj 1039 Tč 16: na 1039 navazuje v zastávce "Velké Přílepy" spoj linky PID 316 ve směru Tursko a Holubice
- △ spoj 1039 Tč 16: 1039 vyčká v zastávce "Velké Přílepy" příjezdu spoje linky PID 316 z Prahy (nejdéle 5 min.)
- ▲ spoj 1041 Tč 16: na 1041 navazuje v zastávce "Velké Přílepy" spoj linky PID 316 ve směru Tursko a Holubice
- ▲ spoj 1043 Tč 16: na 1043 navazuje v zastávce "Velké Přílepy" spoj linky PID 316 ve směru Tursko a Holubice
- △ spoj 1043 Tč 16: 1043 vyčká v zastávce "Velké Přílepy" příjezdu spoje linky PID 316 z Prahy (nejdéle 5 min.)
- ▲ spoj 1045 Tč 16: na 1045 navazuje v zastávce "Velké Přílepy" spoj linky PID 316 ve směru Tursko a Holubice
- ▲ spoj 1047 Tč 16: na 1047 navazuje v zastávce "Velké Přílepy" spoj linky PID 316 ve směru Tursko a Holubice
- △ spoj 1047 Tč 16: 1047 vyčká v zastávce "Velké Přílepy" příjezdu spoje linky PID 316 z Prahy (nejdéle 5 min.)
- ▲ spoj 1049 Tč 16: na 1049 navazuje v zastávce "Velké Přílepy" spoj linky PID 316 ve směru Tursko a Holubice
- ▲ spoj 1051 Tč 16: na 1051 navazuje v zastávce "Velké Přílepy" spoj linky PID 316 ve směru Tursko a Holubice
- △ spoj 1051 Tč 16: 1051 vyčká v zastávce "Velké Přílepy" příjezdu spoje linky PID 316 z Prahy (nejdéle 5 min.)

pokračování

- △ spoj 1023 Tč 8: 1023 navazuje v zastávce "Roztoky, nádraží" na příjezd vlaku linky S4 nebo S49 z Prahy
- ▲ spoj 1023 Tč 16: na 1023 navazuje v zastávce "Velké Přílepy" spoj linky PID 316 ve směru Tursko a Holubice
- △ spoj 1023 Tč 16: 1023 vyčká v zastávce "Velké Přílepy" příjezdu spoje linky PID 316 z Prahy (nejdéle 5 min.)
- △ spoj 1025 Tč 8: 1025 navazuje v zastávce "Roztoky, nádraží" na příjezd vlaku linky S4 nebo S49 z Prahy
- ▲ spoj 1025 Tč 16: na 1025 navazuje v zastávce "Velké Přílepy" spoj linky PID 316 ve směru Tursko a Holubice
- △ spoj 1025 Tč 16: 1025 vyčká v zastávce "Velké Přílepy" příjezdu spoje linky PID 316 z Prahy (nejdéle 5 min.)
- △ spoj 1027 Tč 8: 1027 navazuje v zastávce "Roztoky, nádraží" na příjezd vlaku linky S4 nebo S49 z Prahy
- ▲ spoj 1027 Tč 16: na 1027 navazuje v zastávce "Velké Přílepy" spoj linky PID 316 ve směru Tursko a Holubice
- △ spoj 1027 Tč 16: 1027 vyčká v zastávce "Velké Přílepy" příjezdu spoje linky PID 316 z Prahy (nejdéle 5 min.)
- ▲ spoj 1031 Tč 16: na 1031 navazuje v zastávce "Velké Přílepy" spoj linky PID 316 ve směru Tursko - Holubice - Kralupy n.Vlt.,Žel.st.

- ▲ spoj 1053 Tč 16: na 1053 navazuje v zastávce "Velké Přílepy" spoj linky PID 316 ve směru Tursko a Holubice
- △ spoj 1053 Tč 16: 1053 vyčká v zastávce "Velké Přílepy" příjezdu spoje linky PID 316 z Prahy (nejdéle 5 min.)
- ▲ spoj 1055 Tč 16: na 1055 navazuje v zastávce "Velké Přílepy" spoj linky PID 316 ve směru Tursko a Holubice
- △ spoj 1055 Tč 16: 1055 vyčká v zastávce "Velké Přílepy" příjezdu spoje linky PID 316 z Prahy (nejdéle 5 min.)
- ▲ spoj 1057 Tč 16: na 1057 navazuje v zastávce "Velké Přílepy" spoj linky PID 316 ve směru Tursko a Holubice
- △ spoj 1057 Tč 16: 1057 vyčká v zastávce "Velké Přílepy" příjezdu spoje linky PID 316 z Prahy (nejdéle 5 min.)
- ▲ spoj 1061 Tč 16: v zastávce "Velké Přílepy" navazuje spoj linky PID 954 ve směru Tursko - Holubice - Svrkyně - Lichoceves,Noutonice - Číčovice,Velké Číčovice
- ▲ spoj 4035 Tč 16: v zastávce "Velké Přílepy" navazuje spoj linky PID 954 ve směru Tursko - Holubice - Svrkyně - Lichoceves,Noutonice - Číčovice,Velké Číčovice

PRAŽSKÁ INTEGROVANÁ DOPRAVA(PID) Platí smluvní přepravní podmínky a Tarif PID.

Území hl. m. Prahy se počítá jako 4 tarifní pásma.

Grafikony: PD: V1350 So+Ne: V1351

350



## Praha, Dejvická - Kladno, OAZA

100350

Platí od 5.9.2022 do 10.12.2022

VÝLUKOVÝ

Pražská integrovaná doprava

Přepravu zajišťuje: ČSAD MHD Kladno a.s., Železničářů 885, 272 80 Kladno-Kročehlavy, tel. 312 825 163, www.csadkladno.cz, csadkladno@csadkladno.cz

opačný směr

km	TPZ	Tč		1002	1062	1006	4002	1008	1010	1012	1014	4004	1018	1020	4006	1022	4008	1024
0	0	328	od Kladno,,OAZA .....	...	...	...	...	...	528	...	...	...	...	700	...	...	...	...
0	0	327	Kladno,,Meta .....	...	...	...	...	...	529	...	...	...	...	701	...	...	...	...
4	4	226	Buštěhrad,,U Kahance .....	...	...	...	...	...	534	...	...	...	...	706	⊕	...	...	...
5	5	225	Buštěhrad .....	...	...	...	...	...	536	...	...	...	...	708	⊕	...	...	...
9	9	224	Čičovice,,Velké Čičovice .....	...	...	...	...	...	541	...	...	...	...	713	737	...	...	...
10	10	223	Čičovice,,Malé Čičovice .....	...	...	...	...	...	543	...	...	...	...	715	739	...	⊕	...
10	10	222	x Okoř,,křižovatka .....	...	⊕	⊕	...	⊕	544	...	⊕	...	...	716	740	...	⊕	⊕
11	11	221	Okoř .....	...	422	...	447	⊕	513	...	...	...	...	718	742	...	841	843
13	13	220	x Lichoceves,,Noutonice,,nádraží .....	...	424	...	449	⊕	515	...	633	...	...	720	744	...	843	845
14	1,2	19	Lichoceves .....	⊕	...	...	503	517	...	...	637	...	...	722	...	...	...	847
15	15	218	Lichoceves,,Noutonice .....	402	427	...	452	507	521	...	551	...	...	726	747	...	846	851
16	17	217	Svrkyně .....	404	429	...	454	509	523	...	553	⊕	...	728	749	⊕	848	853
18	19	116	Velké Přílepy .....	408	433	...	458	513	528	...	558	628	...	733	753	758	853	858
19	19	115	x Velké Přílepy,,Podmoráňská .....	409	434	...	459	514	529	...	559	629	...	734	754	759	854	859
20	20	114	Uholičky .....	412	437	...	502	517	532	...	602	632	...	737	757	802	857	902
21	21	113	x Uholičky,,Na Habří .....	414	439	...	504	519	534	...	604	634	...	739	759	804	859	904
23	24	112	x Uholičky,,v kopci .....	...	...	...	...	...	...	...	...	...	...	...	...	...	...	...
23	24	111	Roztoky,,rozc.Žalov .....	418	443	...	508	523	538	...	608	638	...	743	803	808	903	908
24	25	110	Roztoky,,u rybníčku .....	419	444	...	509	524	539	...	609	639	...	745	804	810	904	910
25	25	19	Roztoky,,Tyršovo nám. ....	420	445	...	511	525	541	...	611	641	...	747	806	812	906	912
26	26	18	Roztoky,,nádraží .....	422	447	...	513	527	543	...	613	643	...	749	808	814	908	914
29	29	B7	x Praha,,Sedlecký přívoz .....	426	451	...	517	531	547	...	617	647	...	753	812	818	912	918
29	30	B6	x Praha,,Roztocká .....	427	452	...	518	532	548	...	618	648	...	754	813	819	913	919
30	31	B5	x Praha,,V Podbabě .....	428	453	...	519	533	549	...	619	649	...	756	814	821	914	921
31	31	B4	x Praha,,Výzkumný ústav vodohospodářský... ..	428	453	...	520	533	550	...	620	650	...	757	815	822	915	922
32	32	B3	Praha,,Nádraží Podbaba .....	429	454	...	521	534	551	...	621	651	...	758	816	823	916	923
32	32	02	x Praha,,Čínská .....	430	455	...	522	535	552	...	622	652	...	759	817	824	917	924
33	33	01	př Praha,,Dejvická .....	433	458	...	525	538	555	...	625	655	...	802	820	827	920	927

Schváleno dne: 4.9.2022

CIS JŘ © CHAPS spol. s r.o.

opačný směr – pokračování

km	TPZ	Tč		4010	1026	4012	1028	4014	1030	4016	1032	4018	1034	1036	4020	1038	1040	4022							
0	0	328	od	Kladno,,OAZA .....	...	...	1025	...	...	...	...	...	...	14 08	...	...	...	...							
0	0	327		Kladno,,Meta .....	...	...	1026	...	...	...	...	...	...	14 09	...	...	...	...							
4	4	226		Buštěhrad,,U Kahance .....	...	...	1031	...	...	...	...	⊕†	...	14 14	...	...	...	...							
5	5	225		Buštěhrad .....	⊕†	...	1033	...	...	...	...	♣	...	14 16	...	...	...	...							
9	9	224		Číčovice,,Velké Číčovice .....	9 33	...	1038	...	...	...	...	13 33	...	14 21	...	...	...	...							
10	10	223		Číčovice,,Malé Číčovice .....	9 35	...	1040	...	...	...	...	13 35	...	14 23	...	...	...	⊕†							
10	10	222	×	Okof,,křižovatka .....	9 36	...	1041	⊕†	...	...	♣	13 36	♣	14 24	...	...	♣	♣							
11	11	221		Okof .....	9 38	...	1043	11 41	...	...	12 43	13 38	13 43	14 26	...	...	15 23	15 41							
13	13	220	×	Lichoceves,,Noutonice,,nádraží .....	9 40	...	1045	11 43	...	...	12 45	13 40	13 45	14 28	...	...	15 25	15 43							
14	1,2	19		Lichoceves .....	9 42	♣	1047	...	♣	...	12 47	13 42	13 47	...	♣	...	15 27	...							
15	15	218		Lichoceves,,Noutonice .....	9 46	9 51	⊕†	1051	11 46	11 51	⊕†	12 51	13 46	13 51	14 31	...	15 01	15 31	15 46						
16	17	217		Svrkyně .....	9 48	9 53	♣	1053	11 48	11 53	♣	12 53	13 48	13 53	14 33	⊕†	15 03	15 33	15 48						
18	19	116		Velké Přílepy .....	9 53	▲	9 58	10 53	▲	10 58	11 53	▲	12 58	13 53	▲	13 58	14 38	14 53	▲	15 08	▲	15 38	15 53		
19	19	115	×	Velké Přílepy,,Podmoráňská .....	9 54	9 59	10 54	10 59	11 54	11 59	12 54	12 59	13 54	13 59	14 39	14 54	15 09	15 39	15 54						
20	20	114		Uholičky .....	9 57	10 02	10 57	11 02	11 57	12 02	12 57	13 02	13 57	14 02	14 42	14 57	15 12	15 42	15 57						
21	21	113	×	Uholičky,,Na Habří .....	9 59	10 04	10 59	11 04	11 59	12 04	12 59	13 04	13 59	14 04	14 44	14 59	15 14	15 44	15 59						
23	24	111		Uholičky,,v kopci .....	10 03	10 08	11 03	11 08	12 03	12 08	13 03	13 08	14 03	14 08	14 48	15 03	15 18	15 48	16 03						
24	25	110		Roztoky,,rozc.Zalov .....	10 04	10 10	11 04	11 10	12 04	12 10	13 04	13 10	14 04	14 10	14 50	15 04	15 20	15 50	16 04						
25	25	1 9		Roztoky,,Tyršovo nám. ....	10 06	10 12	11 06	11 12	12 06	12 12	13 06	13 12	14 06	14 12	14 52	15 06	15 22	15 52	16 06						
26	26	1 8		Roztoky,,nádraží .....	10 08	▲	10 14	11 08	▲	11 14	12 08	▲	13 14	14 08	▲	14 14	▲	14 54	▲	15 08	▲	15 24	▲	15 54	16 08
29	29	B 7	×	Praha,,Sedlecký přívoz .....	10 12	10 18	11 12	11 18	12 12	12 18	13 12	13 18	14 12	14 18	14 58	15 12	15 28	15 58	16 12						
29	30	B 6	×	Praha,,Roztocká .....	10 13	10 19	11 13	11 19	12 13	12 19	13 13	13 19	14 13	14 19	14 59	15 13	15 29	15 59	16 13						
30	31	B 5	×	Praha,,V Podbabě .....	10 14	10 21	11 14	11 21	12 14	12 21	13 14	13 21	14 14	14 21	15 01	15 14	15 31	16 01	16 14						
31	31	B 4	×	Praha,,Výzkumný ústav vodohospodářský... ..	10 15	10 22	11 15	11 22	12 15	12 22	13 15	13 22	14 15	14 22	15 02	15 15	15 32	16 02	16 15						
32	32	B 3		Praha,,Nádraží Podbaba .....	10 16	10 23	11 16	11 23	12 16	12 23	13 16	13 23	14 16	14 23	15 03	15 16	15 33	16 03	16 16						
32	32	0 2	×	Praha,,Čínská .....	10 17	10 24	11 17	11 24	12 17	12 24	13 17	13 24	14 17	14 24	15 04	15 17	15 34	16 04	16 17						
33	33	0 1	př	Praha,,Dejvická .....	10 20	10 27	11 20	11 27	12 20	12 27	13 20	13 27	14 20	14 27	15 07	15 20	15 37	16 07	16 20						





opačný směr – pokračování




km	TPZ	Tč		1042	1046	4024	1048	4026	1050	1052	4028	1054	4030	4032	1056	4034	1058	1060	4036			
0	0	328	od	Kladno,,OAZA .....	...	16 08	...	...	...	18 23	...	...	...	...	20 22	...	...	...	22 58			
0	0	327		Kladno,,Meta .....	...	16 09	...	...	...	18 24	...	...	...	...	20 23	...	...	...	22 59			
4	4	226		Buštěhrad,,U Kahance .....	...	16 14	...	...	...	18 29	...	...	...	...	20 28	...	...	...	23 04			
5	5	225		Buštěhrad .....	...	16 16	⊕†	...	...	18 31	...	...	...	...	20 30	...	...	...	23 06			
9	9	224		Číčovice,,Velké Číčovice .....	...	16 21	16 33	...	...	18 36	...	...	...	⊕†	20 35	...	...	...	23 11			
10	10	223		Číčovice,,Malé Číčovice .....	...	16 23	16 35	...	...	18 38	...	...	...	20 34	20 37	...	...	...	23 13			
10	10	222	×	Okof,,křižovatka .....	...	16 24	16 36	...	...	18 39	⊕†	♣	...	20 35	20 38	...	...	...	23 14			
11	11	221		Okof .....	...	16 26	16 38	...	17 38	18 41	18 41	19 38	...	20 37	20 40	...	22 01	...	23 16	⊕†		
13	13	220	×	Lichoceves,,Noutonice,,nádraží .....	...	16 28	16 40	...	17 40	18 43	18 43	19 40	...	20 39	20 42	...	22 03	...	23 18	♣		
14	1,2	19		Lichoceves .....	...	16 42	...	...	17 42	...	...	19 42	...	20 41	...	...	...	...	23 18	♣		
15	15	218		Lichoceves,,Noutonice .....	...	16 31	16 46	...	17 46	18 46	18 46	19 46	⊕†	20 45	20 45	...	⊕†	22 06	...	23 21	23 49	
16	17	217		Svrkyně .....	♣	16 33	16 48	♣	⊕†	17 48	18 48	18 48	19 48	20 47	20 47	...	♣	22 08	...	23 23	23 51	
18	19	116		Velké Přílepy .....	16 08	▲	16 38	16 53	17 08	17 53	▲	18 53	18 53	19 53	19 53	20 52	20 52	21 57	22 12	...	23 27	23 55
19	19	115	×	Velké Přílepy,,Podmoráňská .....	16 09	16 39	16 54	17 09	17 54	18 54	18 54	19 54	19 54	20 53	20 53	21 58	22 13	22 13	23 28	23 56		
20	20	114		Uholičky .....	16 12	16 42	16 57	17 12	17 57	18 57	18 57	19 57	19 57	20 56	20 56	22 01	22 16	22 16	23 31	23 59		
21	21	113	×	Uholičky,,Na Habří .....	16 14	16 44	16 59	17 14	17 59	18 59	18 59	19 59	19 59	20 58	20 58	22 03	22 18	22 18	23 33	0 01		
23	24	111		Uholičky,,v kopci .....	...	16 48	...	...	...	...	...	...	...	...	...	...	...	...	...	...		
24	25	110		Roztoky,,rozc.Zalov .....	16 18	16 48	17 03	17 18	18 03	18 03	19 03	19 03	20 03	20 03	21 02	21 02	22 07	22 22	23 37	0 05		
24	25	1 9		Roztoky,,u rybníčku .....	16 20	16 50	17 04	17 20	18 04	18 05	19 04	19 04	20 04	20 04	21 03	21 03	22 08	22 23	23 38	0 06		
25	25	1 9		Roztoky,,Tyršovo nám. ....	16 22	16 52	17 06	17 22	18 06	18 07	19 06	19 06	20 06	20 06	21 04	21 04	22 09	22 24	23 39	0 07		
26	26	1 8		Roztoky,,nádraží .....	▲	16 24	▲	16 54	17 08	▲	18 08	18 09	19 08	19 08	20 08	20 08	21 06	21 06	22 11	22 26	23 41	0 09
29	29	B 7	×	Praha,,Sedlecký přívoz .....	16 28	16 58	17 12	17 28	18 12	18 13	19 12	19 12	20 12	20 12	21 10	21 10	22 15	22 30	23 45	0 13		
29	30	B 6	×	Praha,,Roztocká .....	16 29	16 59	17 13	17 29	18 13	18 14	19 13	19 13	20 13	20 13	21 11	21 11	22 16	22 31	23 46	0 14		
30	31	B 5	×	Praha,,V Podbabě .....	16 31	17 01	17 14	17 31	18 14	18 16	19 14	19 14	20 14	20 14	21 12	21 12	22 17	22 32	23 47	0 15		
31	31	B 4	×	Praha,,Výzkumný ústav vodohospodářský... ..	16 32	17 02	17 15	17 32	18 15	18 17	19 15	19 15	20 15	20 15	21 12	21 12	22 17	22 32	23 47	0 15		
32	32	B 3		Praha,,Nádraží Podbaba .....	16 33	17 03	17 16	17 33	18 16	18 18	19 16	19 16	20 16	20 16	21 13	21 13	22 18	22 33	23 48	0 16		
32	32	0 2	×	Praha,,Čínská .....	16 34	17 04	17 17	17 34	18 17	18 19	19 17	19 17	20 17	20 17	21 14	21 14	22 19	22 34	23 49	0 17		
33	33	0 1	př	Praha,,Dejvická .....	16 37	17 07	17 20	17 37	18 20	18 22	19 20	19 20	20 20	20 20	21 17	21 17	22 22	22 37	23 52	0 20		



Schváleno dne: 4.9.2022

CIS JŘ © CHAPS spol. s r.o.

opačný směr – pokračování

 jede v pracovních dnech  
 jede v sobotu  
 jede v neděli a ve státem uznané svátky  
 spoj jede po jiné trase

 zastávka jen na znamení nebo požádání  
 spoj s bezbariérově přístupným vozidlem  
 bezbariérově přístupná zastávka  
**WC** veřejné WC v objektu zastávky

 občerstvení nebo restaurace v objektu zastávky  
 zastávka s možností přestupu na železniční dopravu

- ▲ spoj 1002 Tč 8: v zastávce "Roztoky, nádraží" navazuje vlak linky S4 nebo S49 do Prahy (návažnost vlaku do 10 min.)
- ▲ spoj 1006 Tč 8: v zastávce "Roztoky, nádraží" navazuje vlak linky S4 nebo S49 do Prahy (návažnost vlaku do 10 min.)
- ▲ spoj 1008 Tč 8: v zastávce "Roztoky, nádraží" navazuje vlak linky S4 nebo S49 do Prahy (návažnost vlaku do 10 min.)
- ▲ spoj 1008 Tč 16: na 1008 navazuje v zastávce "Velké Přílepy" spoj linky PID 316 ve směru Statenice, Černý Vůl - Horoměřice - Praha, Bořislavka
- ▲ spoj 1010 Tč 8: v zastávce "Roztoky, nádraží" navazuje vlak linky S4 nebo S49 do Prahy (návažnost vlaku do 10 min.)
- ▲ spoj 1010 Tč 16: na 1010 navazuje v zastávce "Velké Přílepy" spoj linky PID 316 ve směru Statenice, Černý Vůl - Horoměřice - Praha, Bořislavka
- ▲ spoj 1012 Tč 8: v zastávce "Roztoky, nádraží" navazuje vlak linky S4 nebo S49 do Prahy (návažnost vlaku do 10 min.)
- ▲ spoj 1014 Tč 16: na 1014 navazuje v zastávce "Velké Přílepy" spoj linky PID 316 ve směru Statenice, Černý Vůl - Horoměřice - Praha, Bořislavka
- ▲ spoj 1020 Tč 8: v zastávce "Roztoky, nádraží" navazuje vlak linky S4 nebo S49 do Prahy (návažnost vlaku do 10 min.)
- ▲ spoj 1020 Tč 16: na 1020 navazuje v zastávce "Velké Přílepy" spoj linky PID 316 ve směru Statenice, Černý Vůl - Horoměřice - Praha, Bořislavka
- △ spoj 1020 Tč 16: 1020 vyčká v zastávce "Velké Přílepy" příjezdu spoje linky PID 316 z Holubic nebo z Kralup nad Vltavou (nejdéle 5 min.)
- ▲ spoj 1022 Tč 8: v zastávce "Roztoky, nádraží" navazuje vlak linky S4 nebo S49 do Prahy (návažnost vlaku do 10 min.)
- ▲ spoj 1024 Tč 8: v zastávce "Roztoky, nádraží" navazuje vlak linky S4 nebo S49 do Prahy (návažnost vlaku do 10 min.)
- ▲ spoj 1024 Tč 16: na 1024 navazuje v zastávce "Velké Přílepy" spoj linky PID 316 ve směru Statenice, Černý Vůl - Horoměřice - Praha, Bořislavka
- △ spoj 1024 Tč 16: 1024 vyčká v zastávce "Velké Přílepy" příjezdu spoje linky PID 316 z Holubic nebo z Kralup nad Vltavou (nejdéle 5 min.)
- ▲ spoj 1026 Tč 8: v zastávce "Roztoky, nádraží" navazuje vlak linky S4 nebo S49 do Prahy (návažnost vlaku do 10 min.)
- ▲ spoj 1026 Tč 16: na 1026 navazuje v zastávce "Velké Přílepy" spoj linky PID 316 ve směru Statenice, Černý Vůl - Horoměřice - Praha, Bořislavka
- △ spoj 1026 Tč 16: 1026 vyčká v zastávce "Velké Přílepy" příjezdu spoje linky PID 316 z Holubic nebo z Kralup nad Vltavou (nejdéle 5 min.)
- ▲ spoj 1028 Tč 8: v zastávce "Roztoky, nádraží" navazuje vlak linky S4 nebo S49 do Prahy (návažnost vlaku do 10 min.)
- ▲ spoj 1028 Tč 16: na 1028 navazuje v zastávce "Velké Přílepy" spoj linky PID 316 ve směru Statenice, Černý Vůl - Horoměřice - Praha, Bořislavka
- △ spoj 1028 Tč 16: 1028 vyčká v zastávce "Velké Přílepy" příjezdu spoje linky PID 316 z Holubic nebo z Kralup nad Vltavou (nejdéle 5 min.)
- ▲ spoj 1030 Tč 8: v zastávce "Roztoky, nádraží" navazuje vlak linky S4 nebo S49 do Prahy (návažnost vlaku do 10 min.)

- ▲ spoj 1030 Tč 16: na 1030 navazuje v zastávce "Velké Přílepy" spoj linky PID 316 ve směru Statenice, Černý Vůl - Horoměřice - Praha, Bořislavka
- △ spoj 1030 Tč 16: 1030 vyčká v zastávce "Velké Přílepy" příjezdu spoje linky PID 316 z Holubic nebo z Kralup nad Vltavou (nejdéle 5 min.)
- ▲ spoj 1032 Tč 8: v zastávce "Roztoky, nádraží" navazuje vlak linky S4 nebo S49 do Prahy (návažnost vlaku do 10 min.)
- ▲ spoj 1032 Tč 16: na 1032 navazuje v zastávce "Velké Přílepy" spoj linky PID 316 ve směru Statenice, Černý Vůl - Horoměřice - Praha, Bořislavka
- △ spoj 1032 Tč 16: 1032 vyčká v zastávce "Velké Přílepy" příjezdu spoje linky PID 316 z Holubic nebo z Kralup nad Vltavou (nejdéle 5 min.)
- ▲ spoj 1034 Tč 8: v zastávce "Roztoky, nádraží" navazuje vlak linky S4 nebo S49 do Prahy (návažnost vlaku do 10 min.)
- ▲ spoj 1034 Tč 16: na 1034 navazuje v zastávce "Velké Přílepy" spoj linky PID 316 ve směru Statenice, Černý Vůl - Horoměřice - Praha, Bořislavka
- △ spoj 1034 Tč 16: 1034 vyčká v zastávce "Velké Přílepy" příjezdu spoje linky PID 316 z Holubic nebo z Kralup nad Vltavou (nejdéle 5 min.)
- ▲ spoj 1036 Tč 8: v zastávce "Roztoky, nádraží" navazuje vlak linky S4 nebo S49 do Prahy (návažnost vlaku do 10 min.)
- ▲ spoj 1038 Tč 8: v zastávce "Roztoky, nádraží" navazuje vlak linky S4 nebo S49 do Prahy (návažnost vlaku do 10 min.)
- ▲ spoj 1038 Tč 16: na 1038 navazuje v zastávce "Velké Přílepy" spoj linky PID 316 ve směru Statenice, Černý Vůl - Horoměřice - Praha, Bořislavka
- ▲ spoj 1040 Tč 8: v zastávce "Roztoky, nádraží" navazuje vlak linky S4 nebo S49 do Prahy (návažnost vlaku do 10 min.)
- ▲ spoj 1040 Tč 16: na 1040 navazuje v zastávce "Velké Přílepy" spoj linky PID 316 ve směru Statenice, Černý Vůl - Horoměřice - Praha, Bořislavka
- ▲ spoj 1042 Tč 8: v zastávce "Roztoky, nádraží" navazuje vlak linky S4 nebo S49 do Prahy (návažnost vlaku do 10 min.)
- ▲ spoj 1046 Tč 8: v zastávce "Roztoky, nádraží" navazuje vlak linky S4 nebo S49 do Prahy (návažnost vlaku do 10 min.)
- ▲ spoj 1046 Tč 16: na 1046 navazuje v zastávce "Velké Přílepy" spoj linky PID 316 ve směru Statenice, Černý Vůl - Horoměřice - Praha, Bořislavka
- ▲ spoj 1048 Tč 8: v zastávce "Roztoky, nádraží" navazuje vlak linky S4 nebo S49 do Prahy (návažnost vlaku do 10 min.)
- ▲ spoj 1050 Tč 16: na 1050 navazuje v zastávce "Velké Přílepy" spoj linky PID 316 ve směru Statenice, Černý Vůl - Horoměřice - Praha, Bořislavka
- ▲ spoj 1054 Tč 16: na 1054 navazuje v zastávce "Velké Přílepy" spoj linky PID 316 ve směru Statenice, Černý Vůl - Horoměřice - Praha, Bořislavka
- ▲ spoj 1062 Tč 8: v zastávce "Roztoky, nádraží" navazuje vlak linky S4 nebo S49 do Prahy (návažnost vlaku do 10 min.)
- ▲ spoj 4020 Tč 8: v zastávce "Roztoky, nádraží" navazuje vlak linky S4 nebo S49 do Prahy (návažnost vlaku do 10 min.)
- ▲ spoj 4026 Tč 8: v zastávce "Roztoky, nádraží" navazuje vlak linky S4 nebo S49 do Prahy (návažnost vlaku do 10 min.)

PRAŽSKÁ INTEGROVANÁ DOPRAVA(PID) Platí smluvní přepravní podmínky a Tarif PID.

Území hl. m. Prahy se počítá jako 4 tarifní pásma.

Grafikony: PD: V1350 So+Ne: V1351