



Přepravu zajišťuje: ČSAD Benešov s.r.o., Blanická 960, 258 01 Vlašim, provozovna Benešov, tel. 317 722 577, www.icomtransport.cz/csad-benesov/, benesov@icomtransport.cz

km	TPZ	Tč		1001	1003	1005	1007	4001	1009	1011	4003	1013	1015	1017	4005	1019	4007	1021
0	0	0	5	1	od	Benešov,, Terminál.....	5 10	6 55	9 25	11 00	13 25	13 35	14 20	16 20	17 25	18 20	19 20	...
1	1	1	5	2	Benešov,, Nemocnice Rudolfa a Stefanie...	5 12	6 57	9 27	11 02	13 27	13 37	14 22	16 22	17 27	18 22	19 22	...	
4	4	4	5	3	Chlístov	5 16	7 01	9 31	11 06	13 31	13 41	14 26	16 26	17 31	18 25	19 25	...	
4	4	4	5	4	Benešov,, Vidláková Lhota, rozc.....	5 17	7 02	9 32	11 07	13 32	13 42	14 27	16 27	17 32	18 26	19 26	...	
5	5	5	5	5	Benešov,, Buková Lhota, rozc.....	5 19	7 04	9 34	11 09	13 34	13 44	14 29	16 29	17 34	18 28	19 28	...	
7	7	7	4	6	Bukovany,, rozc.....	5 22	7 07	9 37	11 12	13 37	13 47	14 32	16 32	17 36	18 30	19 30	...	
9	9	9	4	7	Týnec n.Sáz,, Pecerady, žel.st.....	5 25	7 10	9 40	11 15	13 40	13 50	14 35	16 35	17 39	18 33	19 33	...	
10	10	10	4	8	Týnec n.Sáz,, Pecerady, Jednota.....	5 27	7 12	9 42	11 17	13 42	13 52	14 37	16 37	17 41	18 35	19 35	...	
10	10	10	4	9	Týnec n.Sáz,, Pecerady, hřiště.....	5 28	7 13	9 43	11 18	13 43	13 53	14 38	16 38	17 42	18 36	19 36	...	
11	11	11	4	10	Týnec n.Sáz,, Pecerady, Podhajský ryb.....	5 29	7 14	9 44	11 19	13 44	13 54	14 39	16 39	17 43	18 37	19 37	...	
11	11	11	4	11	Týnec n.Sáz,, Brodce.....	5 30	7 15	9 45	11 20	13 45	13 55	14 40	16 40	17 44	18 38	19 38	...	
12	12	12	4	12	Týnec n.Sáz,, Zbořený Kostelec, chaty.....	5 31	7 16	9 46	11 21	13 46	13 56	14 41	16 41	17 45	18 39	19 39	...	
13	13	13	4	13	Týnec n.Sáz,, Zbořený Kostelec.....	5 32	7 17	9 47	11 22	13 47	13 57	14 42	16 42	17 46	18 40	19 40	...	
14	14	14	4	14	Týnec n.Sáz,, Zbořený Kostelec, chaty.....	5 33	7 18	9 48	11 23	13 48	13 58	14 43	16 43	17 47	18 41	19 41	...	
15	15	15	4	15	Týnec n.Sáz,, Brodce.....	5 34	7 19	9 49	11 24	13 49	14 00	14 44	16 44	17 48	18 42	19 42	...	
12	16	12	4	16	Týnec n.Sáz,, škola.....	5 32	7 24	9 47	11 22	13 47	14 04	14 42	16 42	17 46	18 40	19 40	...	
14	17	0	0	14	4 17	Týnec n.Sáz,, žel.st.....	5 34	7 26	9 49	11 24	13 49	14 06	14 44	16 44	17 48	18 42	19 42	...
14	18	1	1	14	4 18	Týnec n.Sáz,, kult.dům.....	5 35	6 31	9 49	11 25	13 15	13 49	14 45	16 45	17 48	18 43	19 42	20 38
			2		4 19	x Chářovice,, I.....	5 36	6 32	9 50	11 26	13 16	13 50	14 46	16 46	17 49	18 44	19 43	20 39
			3		4 20	Chářovice,, II.....	5 37		9 51	11 27	13 18		14 47	16 47	17 50	18 45	19 44	20 40
			4		4 21	x Chářovice,, I.....	5 38		9 52	11 28	13 20		14 48	16 48	17 51	18 46	19 45	20 41
15	18	1	5	15	4 22	x Týnec n.Sáz,, pila.....	5 37	6 33	9 51	11 27	13 23	13 51	14 47	16 47	17 50	18 45	19 44	20 40
16	19	2	6	16	4 23	Týnec n.Sáz,, Podělusy.....	5 39	6 35	9 53	11 29	13 25	13 53	14 49	16 49	17 52	18 47	19 46	20 42
16	20	3	6	16	4 24	x Lešany,, Břejlov.....	5 40	6 36	9 54	11 30	13 26	13 54	14 50	16 50	17 53	18 48	19 47	20 43
18	21	4	8	18	4 25	x Lešany,, rozc.Vazovnice.....	5 42	6 38	9 56	11 32	13 28	13 56	14 52	16 52	17 55	18 50	19 49	20 45
19	23	6	9	19	4 26	Lešany,, Břežany.....	5 45	6 41	9 59	11 35	13 31	13 59	14 55	16 55	17 58	18 53	19 52	20 48
20	23	6	10	20	4 27	Lešany,, Obecní úřad.....	5 46	6 42	10 00	11 36	13 32	14 00	14 56	16 56	17 59	18 54	19 53	20 49
20	24	7	10	20	4 28	Lešany.....	5 47	6 43	10 01	11 37	13 33	14 01	14 57	16 57	18 00	18 55	19 54	20 50
21	24	7	11	21	4 29	Lešany,, Obecní úřad.....	5 48	6 44	10 02	11 38	13 34	14 02	14 58	16 58	18 01	18 56	19 55	20 51
21	25	8	11	21	4 30	Lešany,, Břežany.....	5 49	6 45	10 03	11 39	13 35	14 03	14 59	16 59	18 02	18 57	19 56	20 52
23	27	10	13	23	5 31	x Netvořice,, u vrby.....	5 51	6 48	10 06	11 42	13 38	14 06	15 02	17 02	18 04	18 59	19 58	20 54
24	28	11	14	24	5 32	Netvořice,, škola.....	5 52	6 49	10 07	11 43	13 39	14 07	15 03	17 03	18 05	19 00	19 59	20 55
25	28	12	15	25	5 33	Netvořice,, rozc.Břežany.....	5 53		10 08	11 44	13 40	14 08	15 04	17 04	18 06	19 01	20 00	20 56
			12		5 34	Netvořice,, pošta.....	5 53	6 50	10 08	11 44	13 40	14 08	15 05	17 04	18 06	19 01	20 00	20 56
			13		5 35	Netvořice,, rozc.Břežany.....	5 53						15 07					
			14		5 36	Netvořice,, škola.....	5 53						15 07					
			15		5 37	x Netvořice,, Vojtěchov.....	5 53						15 07					
			16		5 38	x Chleby,, rozc.....	5 53						15 08					
			17		5 39	Netvořice,, Dunávice.....	5 53						15 10					
			18		5 40	x Chrášťany,, Soběšovice.....	5 53						15 11					
			19		5 41	Neveklov,, Ouštica.....	5 53						15 15					
			20		5 42	x Neveklov,, Borovka, rozc.....	5 53						15 18					
			21		5 43	x Netvořice,, Tuchyňné, rozc.....	5 53						15 21					
27	30	17			5 44	x Neveklov,, Dalešice.....	5 56	6 53			13 43							
29	34	19			5 45	x Neveklov,, Dalešice, rozc.....	5 59	7 00			13 46							
30	36	20			5 46	x Netvořice,, Radějovice, rozc.....	6 01	7 02			13 48							
31	36	21			5 47	Netvořice,, Všetice.....	6 02	7 03			13 49							
32	37	22			5 48	x Neveklov,, rozc.Prchovka.....	6 04	7 05			13 51							
33	38	23			5 49	Neveklov,, Borovka.....	6 06	7 07			13 53							
34	40	21	24	34	6 50	x Neveklov,, Tloškov, SÚS.....	6 08	7 09			13 55			15 22				
35	40	22	25	35	6 51	Neveklov,, Tloškov.....	6 09	7 10			13 56			15 23				
36	41	23	26	36	6 52	Neveklov.....	6 11	7 12			13 58			15 25				

pokračování



jede v pracovních dnech
jede v sobotu



jede v neděli a ve státem uznané svátky
spoj jede po jiné trase



zastávka jen na znamení nebo požádání
spoj s bezbariérově přístupným vozidlem



zastávka s možností přestupu na železniční
dopravu

- ▲ spoj 1003 Tč 52: na 1003 v zastávce Neveklov navazuje spoj linky 755 směr Benešov (přímý vůz)
- △ spoj 1011 Tč 17: 1011 v zastávce Týnec n.S.,Žel.st. vyčká příjezdu spoje linky 752 ze směru Benešov nejvýše 10 minut
- △ spoj 1015 Tč 1: 1015 v zastávce Benešov,aut.st. vyčká příjezdu R vlaku ze směru Praha 10 minut
- △ spoj 1017 Tč 1: 1017 v zastávce Benešov,aut.st. vyčká příjezdu R vlaku ze směru Praha 10 minut



- spoj 1019 Tč 1: 1019 v zastávce Benešov,aut.st. vyčká příjezdu R vlaku ze směru Praha 10 minut
- spoj 4001 Tč 1: 4001 v zastávce Benešov,aut.st. vyčká příjezdu R vlaku ze směru Praha 15 minut
- spoj 4005 Tč 1: 4005 v zastávce Benešov,aut.st. vyčká příjezdu R vlaku ze směru Praha 15 minut
- spoj 4007 Tč 1: 4007 v zastávce Benešov,aut.st. vyčká příjezdu R vlaku ze směru Praha 30 minut

PRAŽSKÁ INTEGROVANÁ DOPRAVA(PID) Platí smluvní přepravní podmínky a Tarif PID.

Území hl. m. Prahy se počítá jako 4 tarifní pásma.

Grafikony: PD: T1849 So+Ne: T1848

753



Benešov - Týnec nad Sázavou - Netvořice - Neveklov

Platí od 13.6.2021 do 11.12.2021

200753



Pražská integrovaná doprava



Přepravu zajišťuje: ČSAD Benešov s.r.o., Blanická 960, 258 01 Vlašim, provozovna Benešov, tel. 317 722 577, www.icomtransport.cz/csad-benesov/, benesov@icomtransport.cz



opačný směr


km	TPZ	Tč		1002	1004	1006	4002	1008	4004	1010	1012	4006	1014	1016	1018	1020	4008	1022
0	0	652	od Neveklov	4 37		6 24		7 29					14 37		15 47			
1	1	651	Neveklov, Tloskov	4 39		6 26		7 31					14 39		15 49			
2	2	650	x Neveklov, Tloskov, SUS	4 40		6 27		7 32					14 40		15 50			
3	3	649	Neveklov, Borovka			6 29		7 34										
4	4	648	x Neveklov, rozc. Prchovka			6 31		7 36										
5	5	547	Netvořice, Všetice			6 33		7 38										
5	5	546	x Netvořice, Radějovice, rozc.			6 34		7 39										
7	7	545	x Neveklov, Dalešice, rozc.			6 36		7 41										
8	8	544	x Neveklov, Dalešice															
8	8	543	x Netvořice, Tichyně, rozc.			6 38		7 43										
2	4	642	x Neveklov, Borovka, rozc.	4 41									14 41		15 51			
4	4	641	Neveklov, Ouštica	4 44									14 44		15 54			
6	6	540	x Chrástany, Soběšovice	4 47									14 47		15 57			
8	8	539	Netvořice, Dunávice	4 50									14 50		16 00			
9	9	538	x Chleby, rozc.	4 51									14 51		16 01			
10	10	537	x Netvořice, Vojtěchov	4 53									14 53		16 03			
11	11	536	Netvořice, škola	4 55									14 55		16 05			
11	11	535	Netvořice, rozc. Břežany				⓪+		⓪+			⓪+				⓪+		⓪+
11	11	0	Netvořice, pošta	4 57		6 42	6 55	7 47	10 55	12 43		14 55	▲ 14 57		16 07	17 49	18 57	21 00
12	12	0	Netvořice, rozc. Břežany	4 59		6 44	6 57	7 49	10 57	12 45		14 57	▲ 14 59		16 09	17 51	18 59	21 02
13	13	532	Netvořice, škola															
13	13	1	x Netvořice, u vrby	5 00		6 45	6 58	7 50	10 58	12 46		14 58	▲ 15 00		16 10	17 52	19 00	21 03
15	15	3	4,530 Lešany, Břežany	5 03		6 48	7 01	7 53	11 01	12 49		15 01	▲ 15 03		16 13	17 55	19 03	21 05
15	15	4	4,529 Lešany, Obecní úřad	5 04	x	6 49	7 02	7 54	11 02	12 50		15 02	▲ 15 04		16 14	17 56	19 04	21 06
16	16	5	4,528 Lešany	5 05	5 50	6 50	7 03	7 55	11 03	12 51		15 03	▲ 15 05		16 15	17 57	19 05	21 07
16	16	5	4,527 Lešany, Obecní úřad	5 06	5 51	6 51	7 04	7 56	11 04	12 52		15 04	▲ 15 06		16 16	17 58	19 06	21 08
17	17	5	4,526 Lešany, Břežany	5 07	5 52	6 52	7 05	7 57	11 05	12 53		15 05	▲ 15 07		16 17	17 59	19 07	21 09
18	18	7	4,25 Lešany, rozc. Vazovnice	5 09	5 54	6 54	7 07	7 59	11 07	12 55		15 07	▲ 15 09		16 19	18 01	19 09	21 11
20	20	8	4,24 Lešany, Brejlov	5 12	5 57	6 57	7 10	8 02	11 10	12 58		15 10	▲ 15 12		16 22	18 04	19 12	21 13
20	20	9	4,23 Týnec n. Sáz., Podělusy	5 14	5 59	6 59	7 12	8 04	11 12	13 00		15 12	▲ 15 14		16 24	18 06	19 14	21 14
21	21	10	4,22 Týnec n. Sáz., píla	5 16	6 01	7 01	7 14	8 06	11 14	13 02		15 14	▲ 15 16		16 26	18 08	19 16	21 16
21	21	10	4,21 Chářovice, I															
21	21	10	4,20 Chářovice, II															
21	21	10	4,19 Chářovice, I															
22	22	11	4,18 Týnec n. Sáz., kult. dům	5 17	6 02	7 02	7 15	8 07	11 15	13 03		15 15	▲ 15 17		16 27	18 09	19 17	21 17
23	23	11	4,17 Týnec n. Sáz., žel. st.	▲ 5 18	6 03	7 03	7 16	8 08	11 16	13 04	x	15 16	▲ 15 18	x	16 28	▲ 18 10	19 18	▲ 21 18
24	24	12	4,16 Týnec n. Sáz., škola		6 05	7 05	7 17	8 10	11 17	13 05		15 17			15 35	16 30		
24	24	12	4,15 Týnec n. Sáz., Brodce		6 07	7 07	7 19	8 12	11 19	13 07		15 19			15 37	16 32		
25	25	14	4,14 Týnec n. Sáz., Zbořený Kostelec, chaty			7 09		8 14										
25	25	14	4,13 Týnec n. Sáz., Zbořený Kostelec			7 10		8 15										
26	26	13	4,12 Týnec n. Sáz., Zbořený Kostelec, chaty			7 12		8 17										
25	25	13	4,11 Týnec n. Sáz., Brodce			7 14		8 19										
25	25	14	4,10 Týnec n. Sáz., Pecerady, Podhajský ryb.		6 09	7 16	7 21	8 21	11 21	13 09		15 21			15 39	16 34		19 23
26	26	14	4,9 Týnec n. Sáz., Pecerady, hřiště		6 10	7 17	7 22	8 22	11 22	13 10		15 22			15 40	16 35		19 24
26	26	15	4,8 Týnec n. Sáz., Pecerady, Jednota		6 11	7 18	7 23	8 23	11 23	13 11		15 23			15 41	16 36		19 25
28	28	30	16, 4, 7 Týnec n. Sáz., Pecerady, žel. st.		6 12	7 19	7 24	8 24	11 24	13 12		15 24			15 42	16 37		19 26
29	29	32	18, 4, 6 Bukovany, rozc.		6 14	7 21	7 26	8 26	11 26	13 14		15 26			15 44	16 39		19 28
31	31	33	19, 5, 5 Benešov, Buková Lhota, rozc.		6 17	7 24	7 29	8 29	11 29	13 17		15 29			15 47	16 42		19 31
32	32	34	20, 5, 4 Benešov, Vidláková Lhota, rozc.		6 20	7 27	7 32	8 32	11 32	13 20		15 32			15 50	16 45		19 33
33	33	35	21, 5, 3 Benešov, Vidláková Lhota, rozc.		6 21	7 28	7 33	8 33	11 33	13 21		15 33			15 51	16 46		19 34
35	35	37	24, 5, 2 Chlístov		6 23	7 30	7 35	8 35	11 35	13 23		15 35			15 53	16 48		19 36
36	36	38	24, 5, 1 Benešov, Nemocnice Rudolfa a Stefanie		6 26	7 33	7 38	8 38	11 38	13 26		15 38			15 56	16 51		19 38
36	36	38	24, 5, 1 Benešov, Terminál		6 28	7 35	7 40	8 40	11 40	13 28		15 40			15 58	16 53		19 40




opačný směr – pokračování



 jede v pracovních dnech
 jede v sobotu

 jede v neděli a ve státem uznané svátky
 spoj jede po jiné trase

 zastávka jen na znamení nebo požádání
 spoj s bezbariérově přístupným vozidlem

 zastávka s možností přestupu na železniční dopravu

 spoj 1002 Tč 17: na 1002 v zastávce Týnec n.S.,Žel.st. navazuje spoj linky 752 směr Benešov (přímý vůz)
 spoj 1014 Tč 17: na 1014 v zastávce Týnec n.S.,Žel.st. navazuje spoj linky 752 směr Benešov (přímý vůz)
 spoj 1014 Tč 34: na 1014 v zastávce Netvořice,Pošta navazuje spoj linky 485 směr Rabyně,Nová Rabyně

 spoj 1020 Tč 17: na 1020 v zastávce Týnec n.S.,Žel.st. navazuje spoj linky 752 směr Benešov (přímý vůz)
 spoj 1022 Tč 17: na 1022 v zastávce Týnec n.S.,Žel.st. navazuje spoj linky 752 směr Benešov (přímý vůz)

PRAŽSKÁ INTEGROVANÁ DOPRAVA(PID) Platí smluvní přepravní podmínky a Tarif PID.

Území hl. m. Prahy se počítá jako 4 tarifní pásma.

Grafikony: PD: T1849 So+Ne: T1848